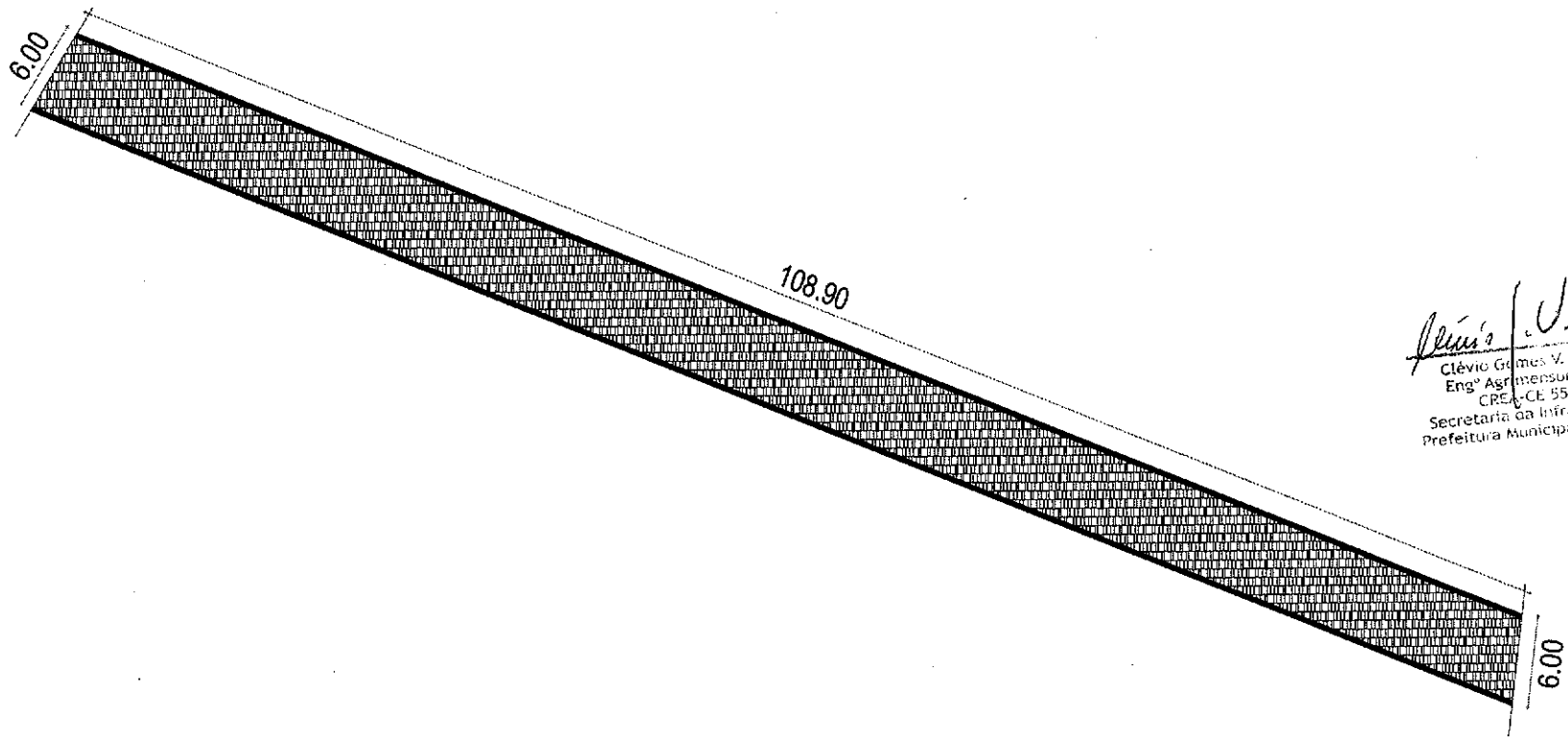
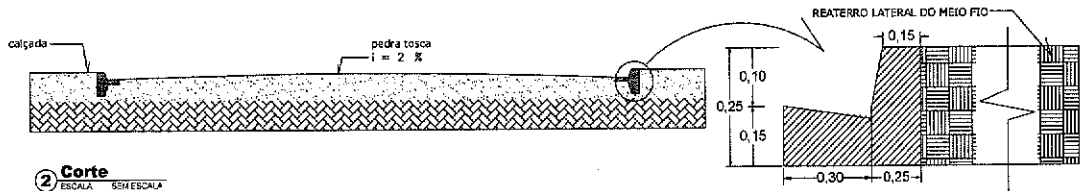


RMS  
SEINF  
30  
COOR-JUR.



*Clévio G. Mendes*  
Clévio G. Mendes  
Engº Agrimensor e Civil  
CREA-CE 55908  
Secretaria da Infraestrutura  
Prefeitura Municipal de Sobral

1 **Planta Baixa**  
ESCALA SEMIESCALA



2 **Corte**  
ESCALA SEMIESCALA

3 **Detalhamento Meio-Fio e Sarjeta**  
ESCALA SEM ESCALA

DADOS:

PAVIMENTAÇÃO: 588,06M<sup>2</sup>  
MEIO FIO: 217,80M  
SARJETA: 217,80M

LEGENDA:

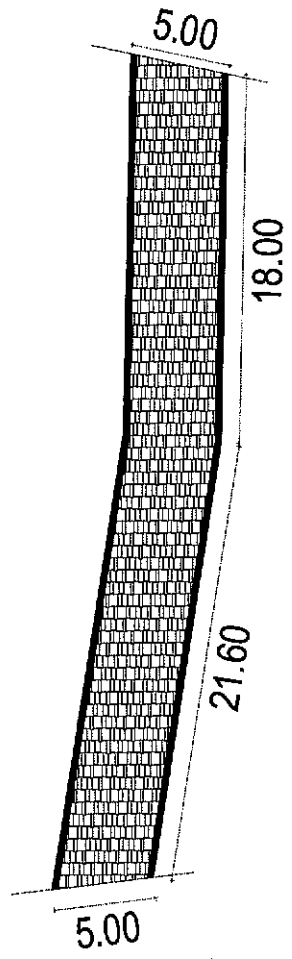
PAVIMENTAÇÃO



OBRA DE PAVIMENTAÇÃO EM PEDRA TOSCA

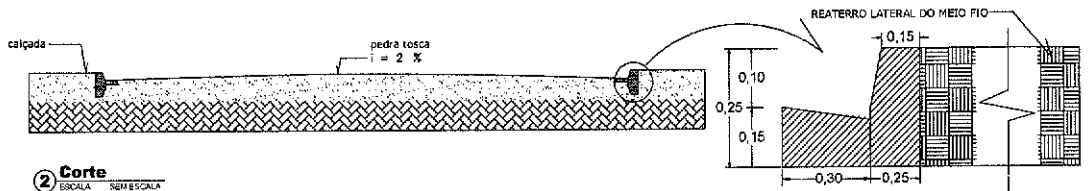
ENDEREÇO: -  
BILHEIRA - TAPERUABA - CEARÁ  
TRECHO 01  
LATITUDE: 4° 0'37.00"S  
LONGITUDE: 40° 2'36.68"O

PMS  
SEINF  
31  
COOR. JUR.



*Clévio V. Mendes*  
Clévio Gomes V. Mendes  
Engº Arquiteto e Civil  
CREA-CE 53908  
Secretaria da Infraestrutura  
Prefeitura Municipal de Sobral

1 **Planta Baixa**  
ESCALA SEM ESCALA



2 **Corte**  
ESCALA SEM ESCALA

3 **Detalhamento Meio-Fio e Sarjeta**  
ESCALA SEM ESCALA

DADOS:

PAVIMENTAÇÃO: 174,24M<sup>2</sup>  
MEIO FIO: 79,20M  
SARJETA: 79,20M

LEGENDA:



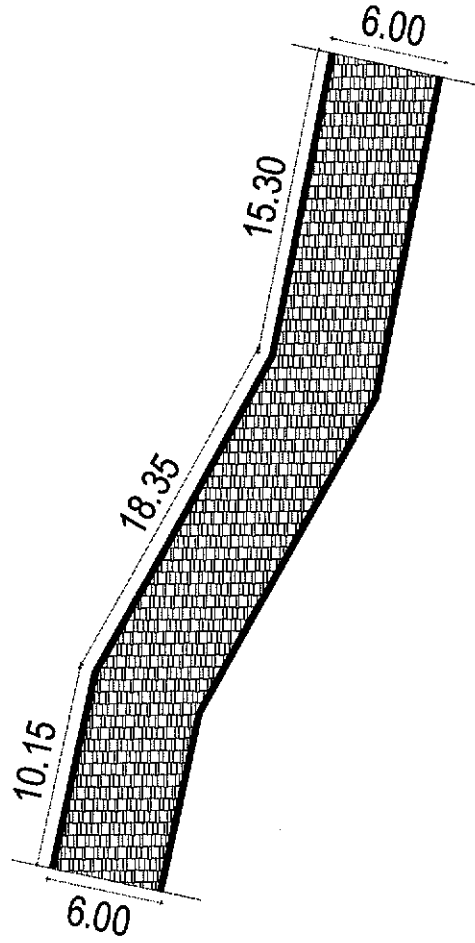
PAVIMENTAÇÃO




OBRA DE PAVIMENTAÇÃO EM PEDRA TOSCA

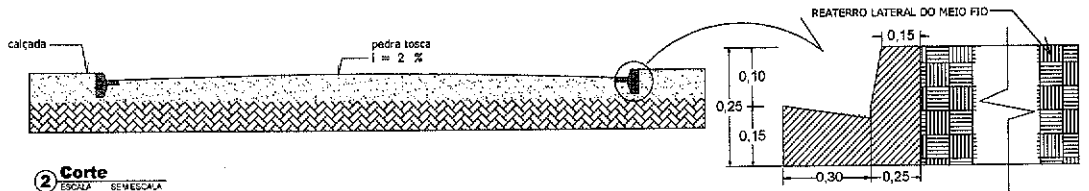
ENDEREÇO: -  
BILHEIRA - TAPERUABA - CEARÁ  
TRECHO 02  
LATITUDE: 4° 0'40.40"S  
LONGITUDE: 40° 2'34.73"O

PMS  
 SEINF  
 32  
 COOR. JUR.



  
 Clévio Gomes V. Mendes  
 Engº Agrônomo e Civil  
 CREA-CE 55905  
 Secretária de Infraestrutura  
 Prefeitura Municipal de Sobral

**1 Planta Baixa**  
 ESCALA SEMESCALA



**2 Corte**  
 ESCALA SEMESCALA

**3 Detalhamento Meio-Fio e Sarjeta**  
 ESCALA SEMESCALA

DADOS:

PAVIMENTAÇÃO: 236,52M<sup>2</sup>  
 MEIO FIO: 87,60M  
 SARJETA: 87,60M

LEGENDA:

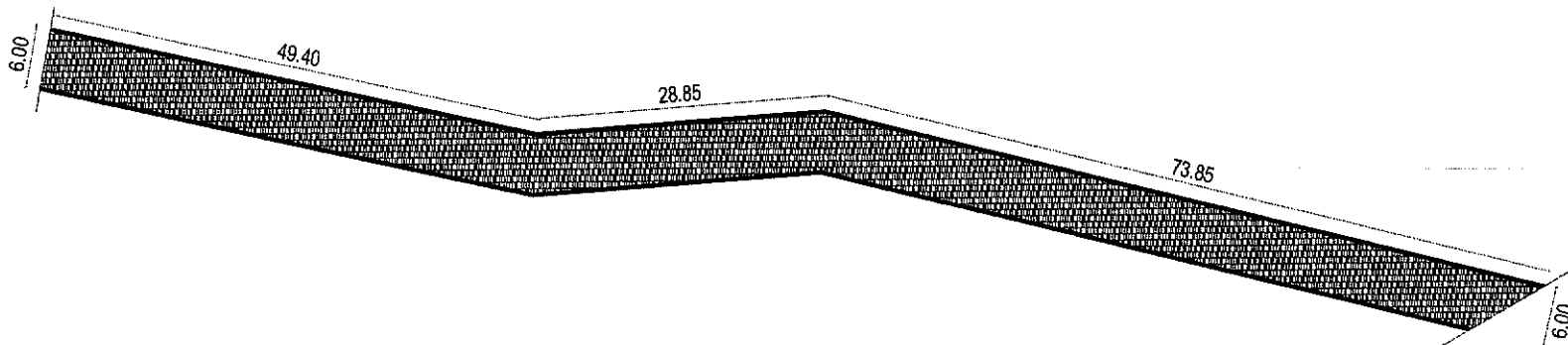
 PAVIMENTAÇÃO




OBRA DE PAVIMENTAÇÃO EM PEDRA TOSCA

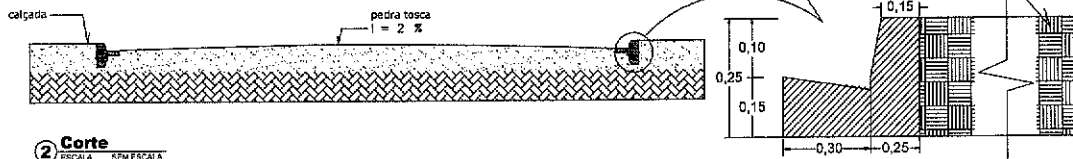
ENDEREÇO: -  
 BILHEIRA - TAPERUABA - CEARÁ  
 TRECHO 03  
 LATITUDE: 4° 0'38,72" S  
 LONGITUDE: 40° 2'37,79" O

F.V.S.  
 SEME  
 33  
 COORJUR



  
 Clévio Gomes V. Mendes  
 Engº Agrônomo e Civil  
 CREA-CE 55908  
 Secretário da Infraestrutura  
 Prefeitura Municipal de Sobral

**1 Planta Baixa**  
 ESCALA SEM ESCALA



**2 Corte**  
 ESCALA SEM ESCALA

**3 Detalhamento Meio-Fio e Sarjeta**  
 ESCALA SEM ESCALA

DADOS:

PAVIMENTAÇÃO: 802,39M<sup>2</sup>  
 MEIO FIO: 305,20M  
 SARJETA: 305,20M

LEGENDA:



PAVIMENTAÇÃO




OBRA DE PAVIMENTAÇÃO EM PEDRA TOSCA

ENDEREÇO: -  
 BILHEIRA - TAPERUABA - CEARÁ  
 TRECHO 04

LATITUDE: 4° 0'40.42"S  
 LONGITUDE: 40° 2'43.33"O

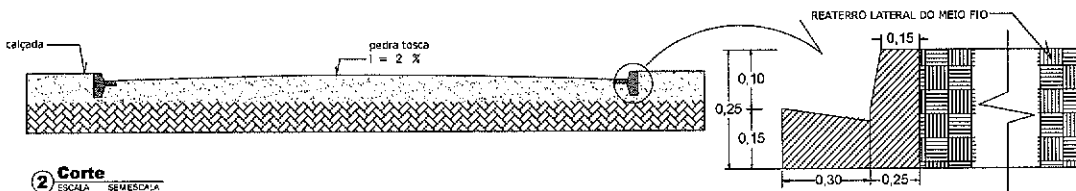
## CANUDOS

PRIS  
SEINF  
35  
COOR. JUR.



*Cláudio V. Mendes*  
Cláudio Gomes V. Mendes  
Engº Agrimensor e Civil  
CREA-CE 55908  
Secretaria da Infraestrutura  
Prefeitura Municipal de Sobral

1 **Planta Baixa**  
ESCALA SEM ESCALA



2 **Corte**  
ESCALA SEM ESCALA

3 **Detalhamento Meio-Fio e Sarjeta**  
ESCALA SEM ESCALA

DADOS:

PAVIMENTAÇÃO: 1.176,58M<sup>2</sup>  
MEIO FIO: 769,04M  
SARJETA: 769,04M

LEGENDA:

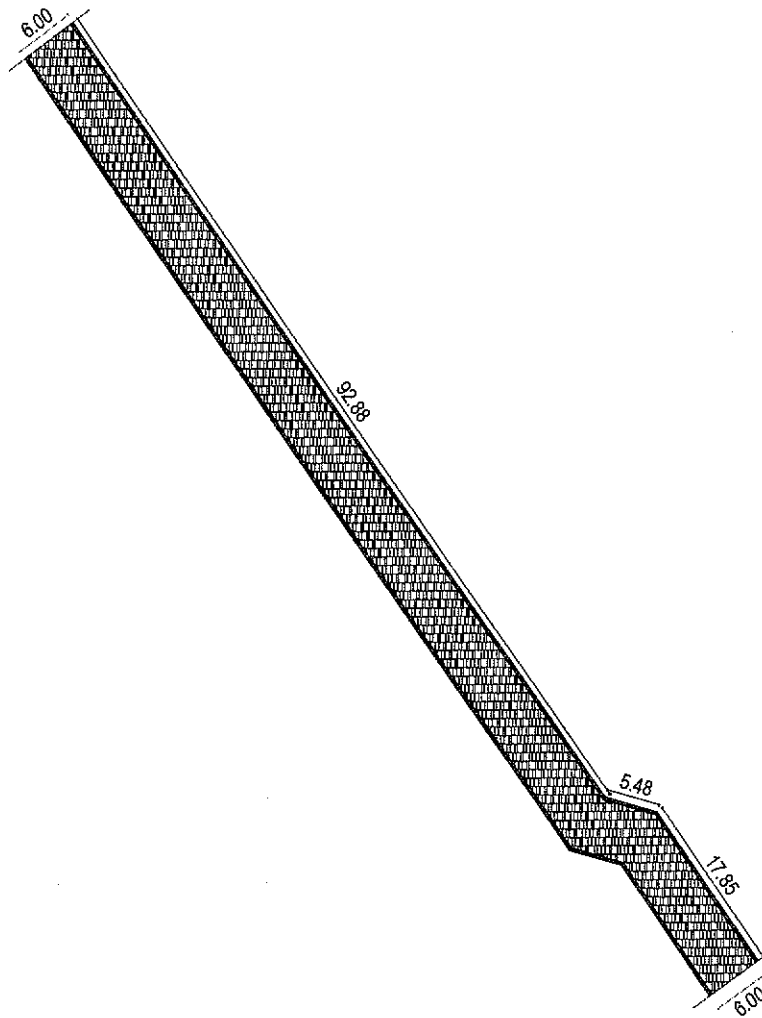
PAVIMENTAÇÃO



OBRA DE PAVIMENTAÇÃO EM PEDRA TOSCA

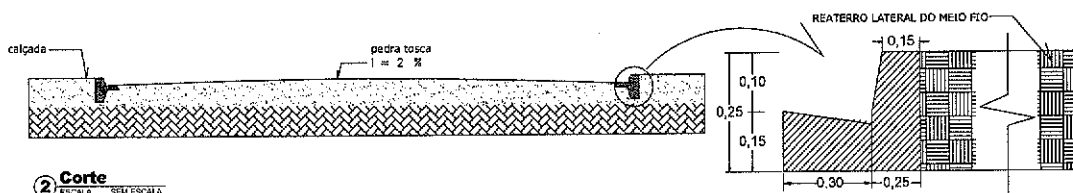
ENDEREÇO:  
CANUDOS - CEARÁ  
TRECHO 01  
LATITUDE: 3°4'53.49"S  
LONGITUDE: 40°18'29.79"O

PMS  
SEINF  
36  
COOR. JUR.



*Clévio V. L.*  
Clévio Gomes V. Mendes  
Eng<sup>o</sup> Agrônomo e CIVIL  
CREA/CE 55968  
Secretaria da Infraestrutura  
Prefeitura Municipal de Sobral

1 **Planta Baixa**  
ESCALA SEM ESCALA



2 **Corte**  
ESCALA SEM ESCALA

3 **Detalhamento Meio-Fio e Sarjeta**  
ESCALA SEM ESCALA

DADOS:

PAVIMENTAÇÃO: 627,39M<sup>2</sup>  
MEIO FIO: 232,42M  
SARJETA: 232,42M

LEGENDA:



PAVIMENTAÇÃO

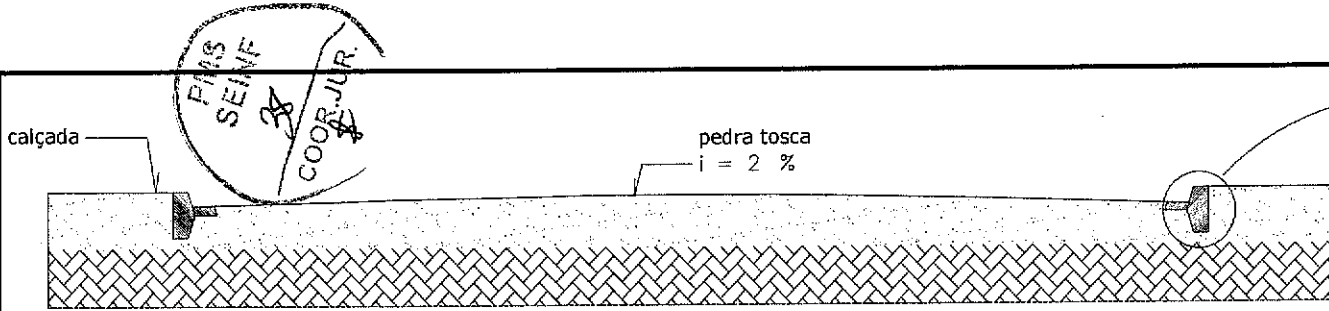


OBRA DE PAVIMENTAÇÃO EM PEDRA TOSCA

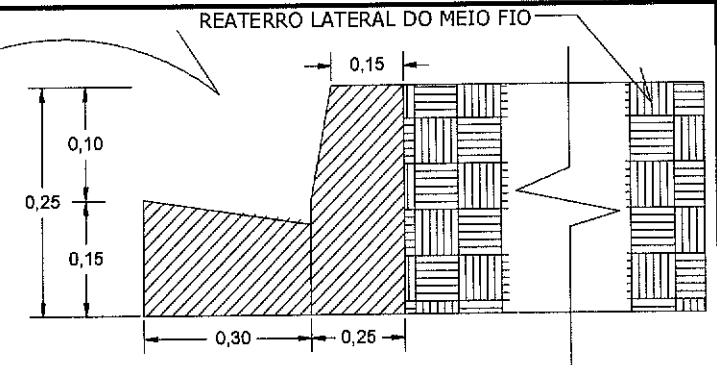
ENDEREÇO:  
CANUDOS - CEARÁ  
TRECHO 02  
LATITUDE: 3°44'54.78"S  
LONGITUDE: 40°18'25.98"O

# CARACARÁ

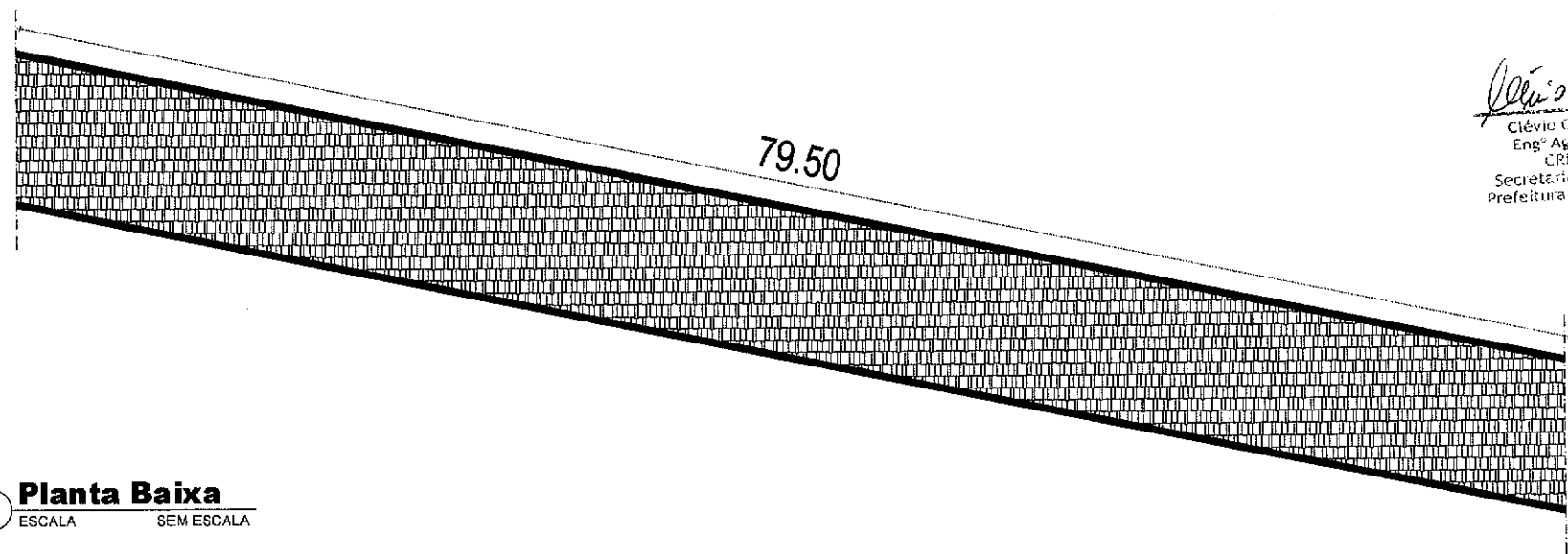




**2 Corte**  
ESCALA 1/2



**3 Detalhamento Meio-Fio e Sarjeta**  
ESCALA 1/10



**1 Planta Baixa**  
ESCALA SEM ESCALA

*Clévio G. V. Mendes*  
Clévio Gomes V. Mendes  
Engº Agrimensor e Civil  
CREA-CE 55908  
Secretaria da Infraestrutura  
Prefeitura Municipal de Sobral

OBSERVAÇÕES:

LEGENDA:



PAVIMENTAÇÃO

DADOS:

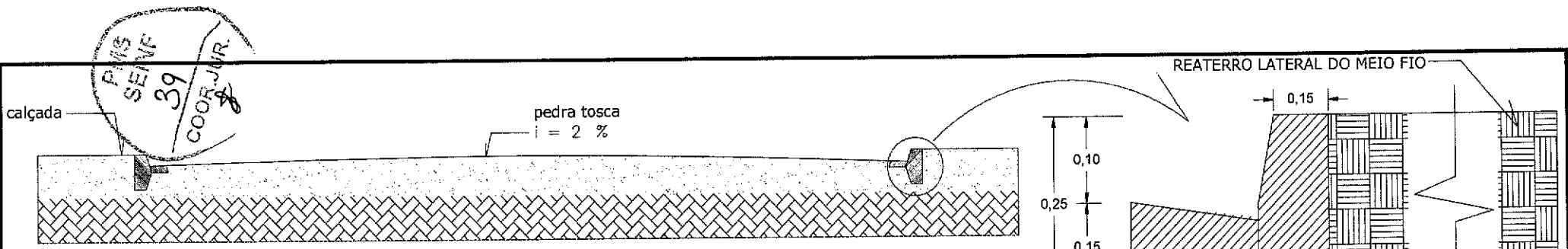
PAVIMENTAÇÃO: 548,55M<sup>2</sup>  
MEIO FIO: 159,00M  
SARJETA: 159,00M



**SOBRAL**  
PREFEITURA  
SECRETARIA DA INFRAESTRUTURA

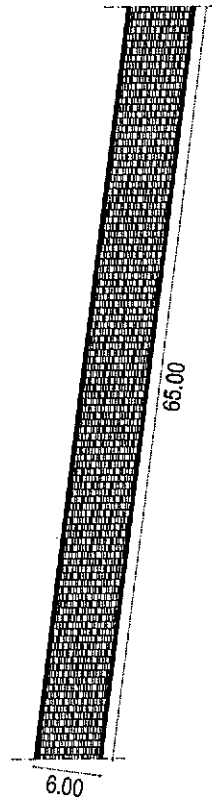
**OBRA DE PAVIMENTAÇÃO EM PEDRA TOSCA**

ENDEREÇO:  
CARACARÁ - CEARÁ  
TRECHO 01  
LATITUDE: 3°42'52.02"S  
LONGITUDE: 40° 1'14.79"O



**2 Corte**  
ESCALA 1/2

**3 Detalhamento Meio-Fio e Sarjeta**  
ESCALA 1/10



**1 Planta Baixa**  
ESCALA SEM ESCALA

*Cláudio V. G.*  
Cláudio Gomes V. Mendes  
Eng.º Ag.º Mensur. e Civil  
CREA-CE 59408  
Secretaria da Infraestrutura  
Prefeitura Municipal de Sobral

OBSERVAÇÕES:

LEGENDA:



PAVIMENTAÇÃO

DADOS:

PAVIMENTAÇÃO: 351,00M<sup>2</sup>  
MEIO FIO: 130,00M  
SARJETA: 130,00M



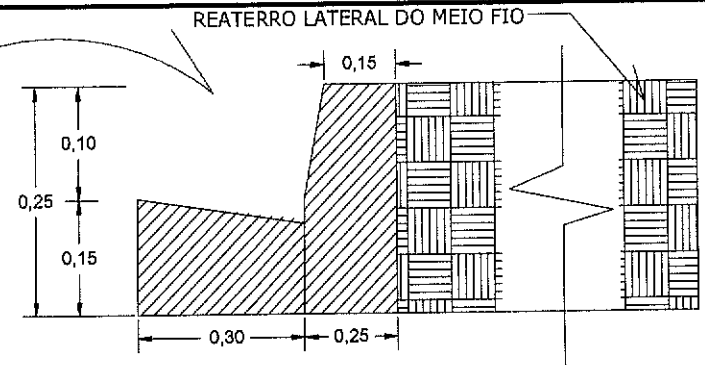
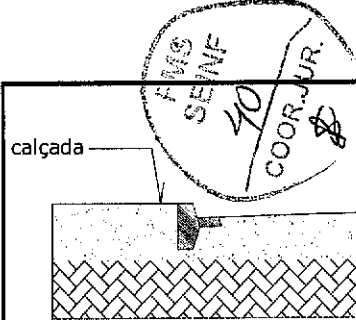
**SOBRAL**  
PREFEITURA  
SECRETARIA DA INFRAESTRUTURA

**OBRA DE PAVIMENTAÇÃO EM PEDRA TOSCA**

ENDEREÇO:


CARACARÁ - CEARÁ  
TRECHO 02

LATITUDE: 3°42'50,78"S  
LONGITUDE: 40° 16' 41"O



**2 Corte**  
ESCALA 1/2

**3 Detalhamento Meio-Fio e Sarjeta**  
ESCALA 1/10



**1 Planta Baixa**  
ESCALA SEM ESCALA

*Clévio G. V. Mendes*  
Clévio Gomes V. Mendes  
Eng<sup>o</sup> Agrônomo e Civil  
CREA-CE 55908  
Secretaria da Infraestrutura  
Prefeitura Municipal de Sobral

OBSERVAÇÕES:

LEGENDA:



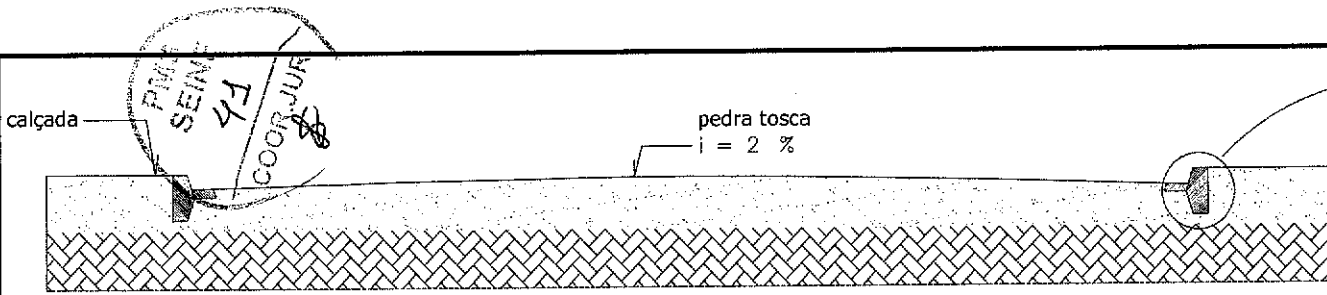
DADOS:

PAVIMENTAÇÃO: 281,60M<sup>2</sup>  
MEIO FIO: 88,00M  
SARJETA: 88,00M

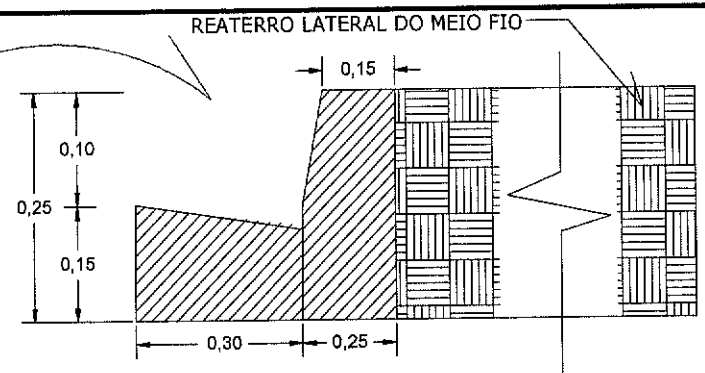


**OBRA DE PAVIMENTAÇÃO EM PEDRA TOSCA**


ENDEREÇO:  
CARACARÁ - CEARÁ  
TRECHO 03  
LATITUDE: 3°42'57.75"S  
LONGITUDE: 40° 16.15'O



**2 Corte**  
ESCALA 1/2




**3 Detalhamento Meio-Fio e Sarjeta**  
ESCALA 1/10



**1 Planta Baixa**  
ESCALA SEM ESCALA

*Cláudio Gomes V. Mendes*  
Cláudio Gomes V. Mendes  
Eng.º Agrimensor e Civil  
CREA-CE 55908  
Secretaria da Infraestrutura  
Prefeitura Municipal de Sobral

OBSERVAÇÕES:

LEGENDA:  
 PAVIMENTAÇÃO


DADOS:  
 PAVIMENTAÇÃO: 752,87M²  
 MEIO FIO: 278,84M  
 SARJETA: 278,84M



**OBRA DE PAVIMENTAÇÃO EM PEDRA TOSCA**  
 ENDEREÇO:  
 CARACARÁ - CEARÁ  
 TRECHO 04  
 LATITUDE: 3°42'59,43"S  
 LONGITUDE: 40° 0'59,69"O

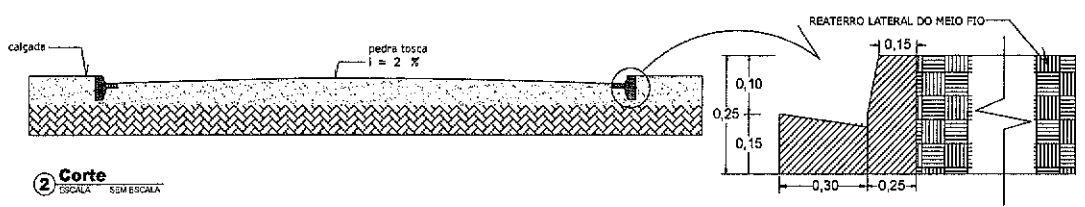
# JAIBARAS

P.M.S.  
SEINF  
43  
COOR JUR.  
8



1 **Planta Baixa**  
ESCALA SEM ESCALA

*Clévio Gomes V. Mendes*  
Clévio Gomes V. Mendes  
Eng<sup>o</sup> Agrônomo e Civil  
CREA-CE 55908  
Secretaria da Infraestrutura  
Prefeitura Municipal de Sobral



2 **Corte**  
ESCALA SEM ESCALA

3 **Detalhamento Meio-Fio e Sarjeta**  
ESCALA SEM ESCALA

DADOS:

PAVIMENTAÇÃO: 3.591,96M<sup>2</sup>  
MEIO FIO: 1.330,74M  
SARJETA: 1.330,74M

LEGENDA:


 PAVIMENTAÇÃO

 **SOBRAL**  
PREFEITURA  
SECRETARIA DA INFRAESTRUTURA

**OBRA DE PAVIMENTAÇÃO EM PEDRA TOSCA**

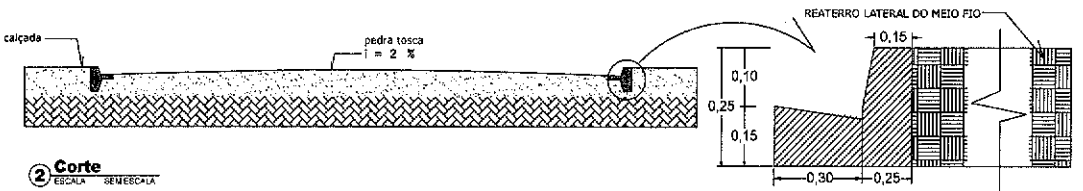
ENDEREÇO:  
SETOR I - JAIBARAS - CEARÁ  
TRECHO 01  
LATITUDE: 3°48'29.73"S  
LONGITUDE: 40°27'29.59"O

PMS  
SEINF  
11  
COOR JUR.



1 **Planta Baixa**  
ESCALA SEM ESCALA

*Clévio V. Mendes*  
Clévio Gomes V. Mendes  
Eng. Agrimensor e Civil  
CREA-CE 55908  
Secretaria da Infraestrutura  
Prefeitura Municipal de Sobral



2 **Corte**  
ESCALA SEM ESCALA

3 **Detalhamento Meio-Fio e Sarjeta**  
ESCALA SEM ESCALA

DADOS:

PAVIMENTAÇÃO: 1.712,15M<sup>2</sup>  
MEIO FIO: 633,30M  
SARJETA: 633,30M

LEGENDA:



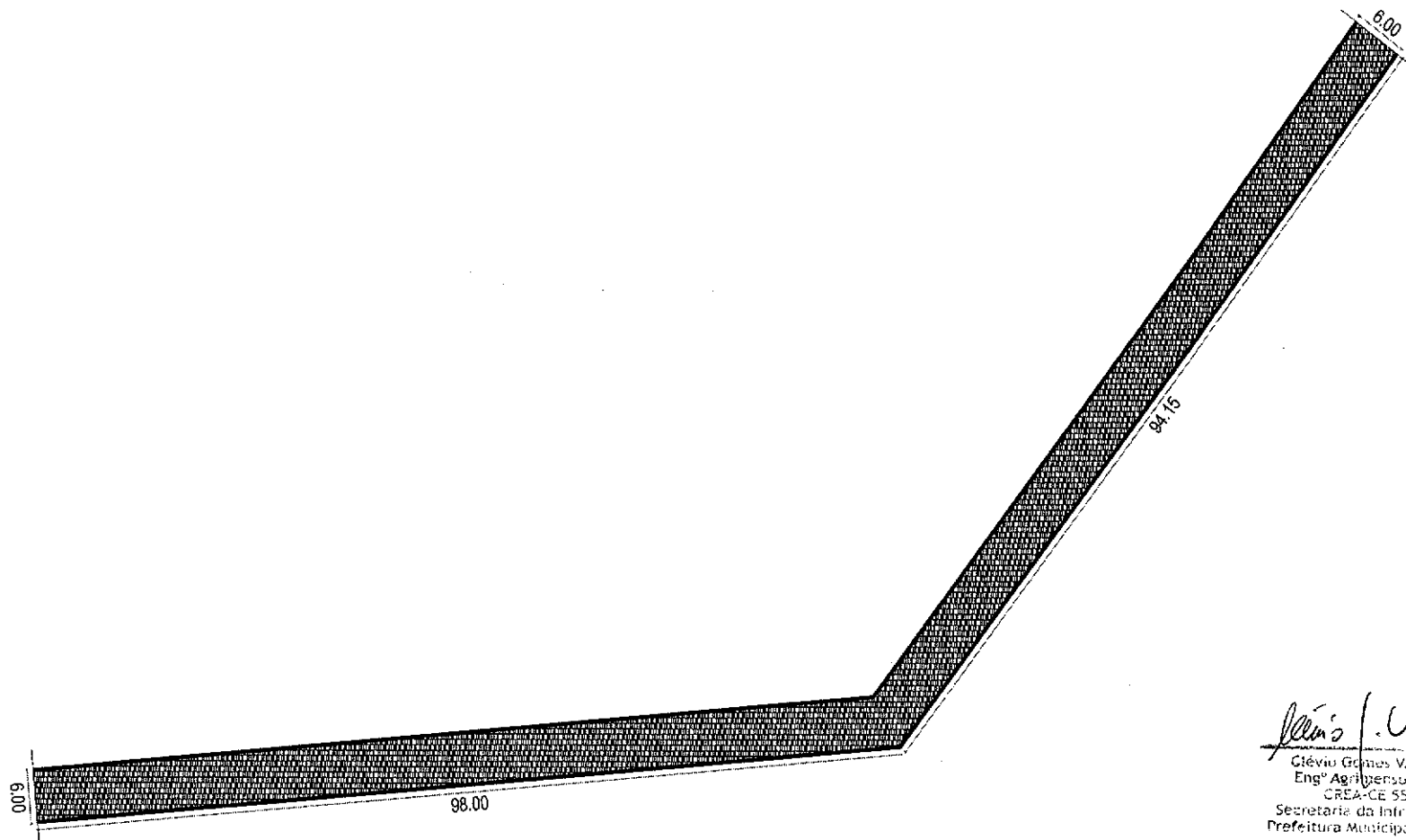
PAVIMENTAÇÃO



OBRA DE PAVIMENTAÇÃO EM PEDRA TOSCA

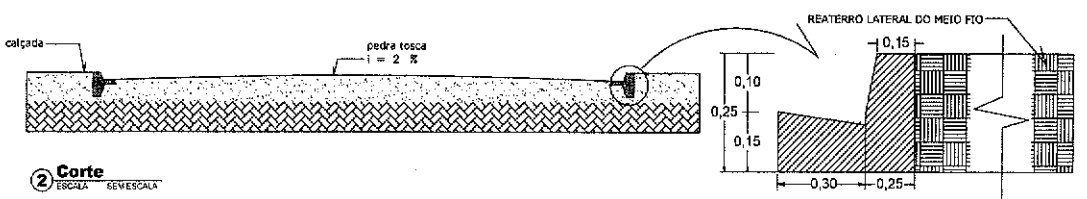
ENDEREÇO:  
SETOR I - JAIBARAS - CEARÁ  
TRECHO 02  
LATITUDE: 3°46'34.79"S  
LONGITUDE: 40°27'26.71"O

PLANO  
SEINF  
15  
COORD. JUR.



*Clévio G. V. Mendes*  
 Clévio Gomes V. Mendes  
 Engº Agrônomo e Civil  
 CREA-CE 55908  
 Secretária da Infraestrutura  
 Prefeitura Municipal de Sobral

1 **Planta Baixa**  
 ESCALA SEM ESCALA



2 **Corte**  
 ESCALA SEM ESCALA

3 **Detalhamento Meio-Fio e Sarjeta**  
 ESCALA SEM ESCALA

DADOS:

PAVIMENTAÇÃO: 1.152,90M<sup>2</sup>  
 MEIO FIO: 384,30M  
 SARJETA: 384,30M

LEGENDA:

PAVIMENTAÇÃO



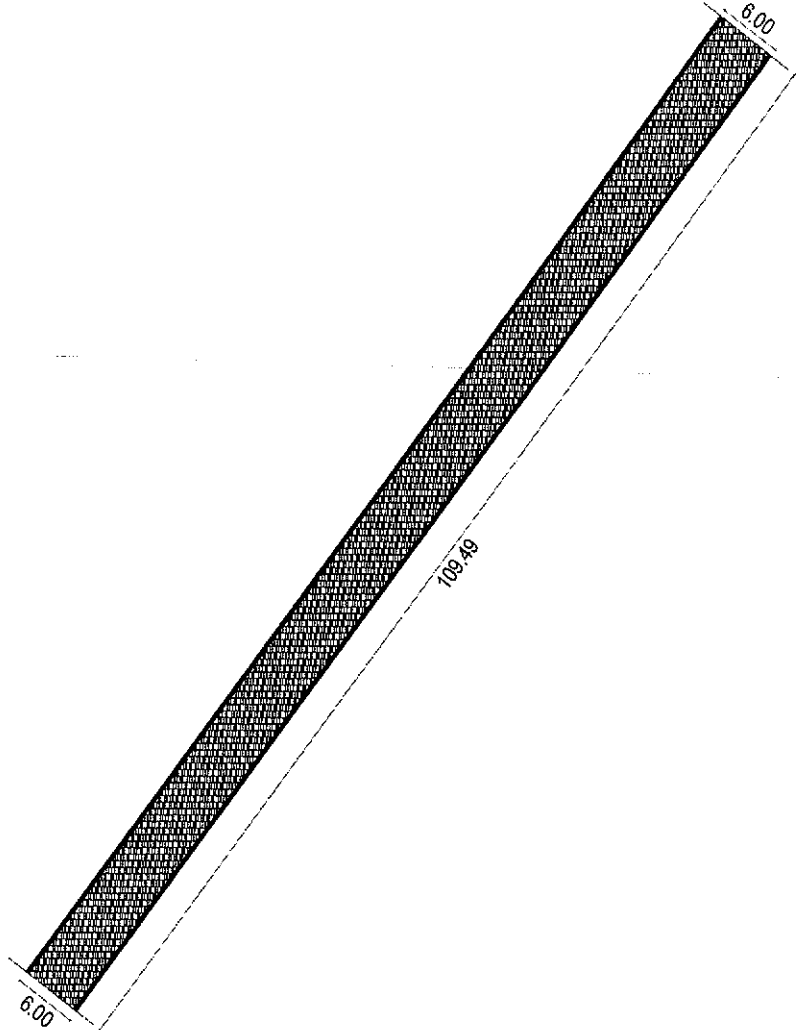
**OBRA DE PAVIMENTAÇÃO EM PEDRA TOSCA**

ENDEREÇO:  
 SETOR I - JAIBARAS - CEARÁ  
 TRECHO 03  
 LATITUDE: 3°46'30,08"S  
 LONGITUDE: 40°27'24,87"



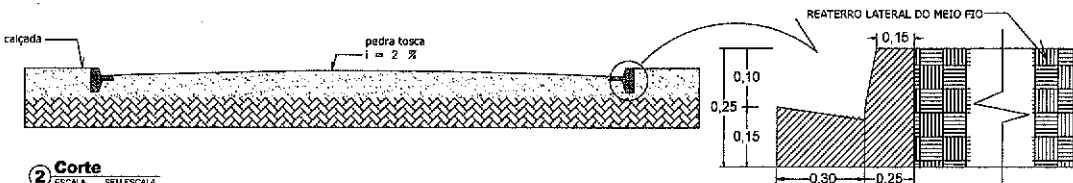
# TAPERUABA

PLANS  
SEINF  
47  
COORDENAD  
8



*Clévio G. V. Mendes*  
Clévio G. V. Mendes  
Eng.º Agrimensur e Civil  
CREA-CE 95708  
Secretaria da Infraestrutura  
Prefeitura Municipal de Sobral

1 **Planta Baixa**  
ESCALA SEM ESCALA



2 **Corte**  
ESCALA SEM ESCALA

3 **Detalhamento Meio-Fio e Sarjeta**  
ESCALA SEM ESCALA

DADOS:

PAVIMENTAÇÃO: 591,23M<sup>2</sup>  
MEIO FIO: 218,98M  
SARJETA: 218,98M

LEGENDA:




PAVIMENTAÇÃO



OBRA DE PAVIMENTAÇÃO EM PEDRA TOSCA

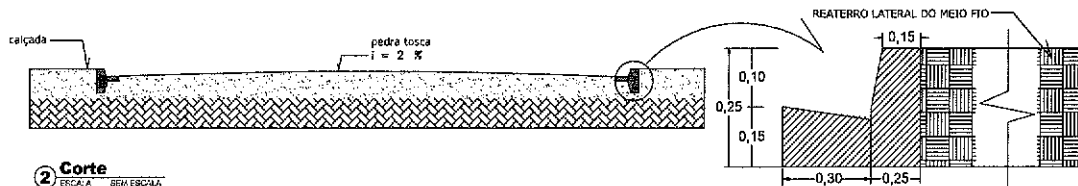
ENDEREÇO: -  
VASSOURAS - TAPERUABA - CEARÁ  
TRECHO 01  
LATITUDE: 4° 4'30.95"S  
LONGITUDE: 39°57'56.95"O

PMS  
SEINF  
48  
COOR. JUR.



*Clévio Gomes V. Mendes*  
Clévio Gomes V. Mendes  
Eng.º Agrônomo e Civil  
CREA-CE 55913  
Secretaria da Infraestrutura  
Prefeitura Municipal de Sobral

1 **Planta Baixa**  
ESCALA SEM ESCALA



2 **Corte**  
ESCALA SEM ESCALA

3 **Detalhamento Meio-Fio e Sarjeta**  
ESCALA SEM ESCALA

DADOS:

PAVIMENTAÇÃO: 744,48M<sup>2</sup>  
MEIO FIO: 277,56M  
SARJETA: 277,56M

LEGENDA:



PAVIMENTAÇÃO



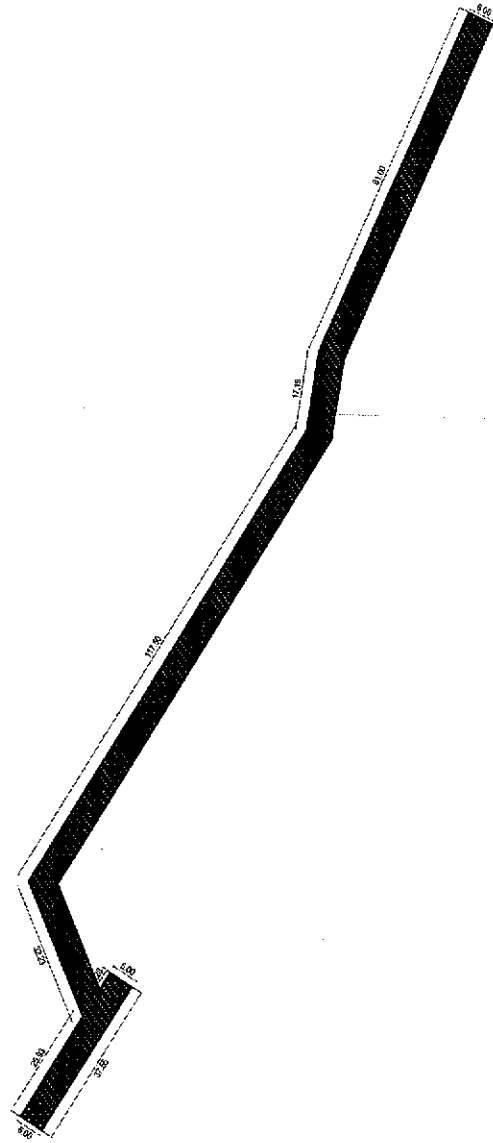
**SOBRAL**  
**PREFEITURA**  
SECRETARIA DA INFRAESTRUTURA

**OBRA DE PAVIMENTAÇÃO EM PEDRA TOSCA**

ENDEREÇO: -  
VASSOURAS - TAPERUABA - CEARÁ  
TRECHO 02

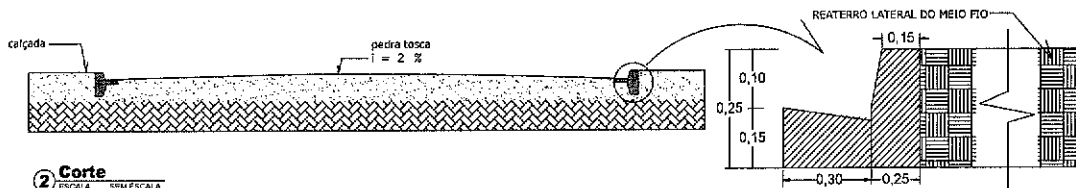
LATITUDE: 4° 43'31"S  
LONGITUDE: 39°57'42.61"O

SEINF  
49  
COORD. JUR.



1 **Planta Baixa**  
ESCALA SEM ESCALA

*Clévio G. V. Mendes*  
Clévio G. V. Mendes  
Eng.º Agrimensor e Civil  
CREA-Ce 59983  
Secretaria da Infraestrutura  
Prefeitura Municipal de Sobral



2 **Corte**  
ESCALA SEM ESCALA

3 **Detalhamento Meio-Fio e Sarjeta**  
ESCALA SEM ESCALA

DADOS:

PAVIMENTAÇÃO: 1.517,11M<sup>2</sup>  
MEIO FIO: 563,60M  
SARJETA: 563,60M

LEGENDA:



PAVIMENTAÇÃO



OBRA DE PAVIMENTAÇÃO EM PEDRA TOSCA

ENDEREÇO: -  
VASSOURAS - TAPERUABA - CEARÁ  
TRECHO 03

LATITUDE: 4° 4'25.12" S  
LONGITUDE: 38° 57'37.64" O