LOCAÇÃO DA FUNDAÇÃO PILARES

OBS: VER ALTURA DAS SAPATAS E BLOCOS PRANCHA NA DE ARMADURAS.

LOCAÇÃO - (NÍVEIS INDICADOS)

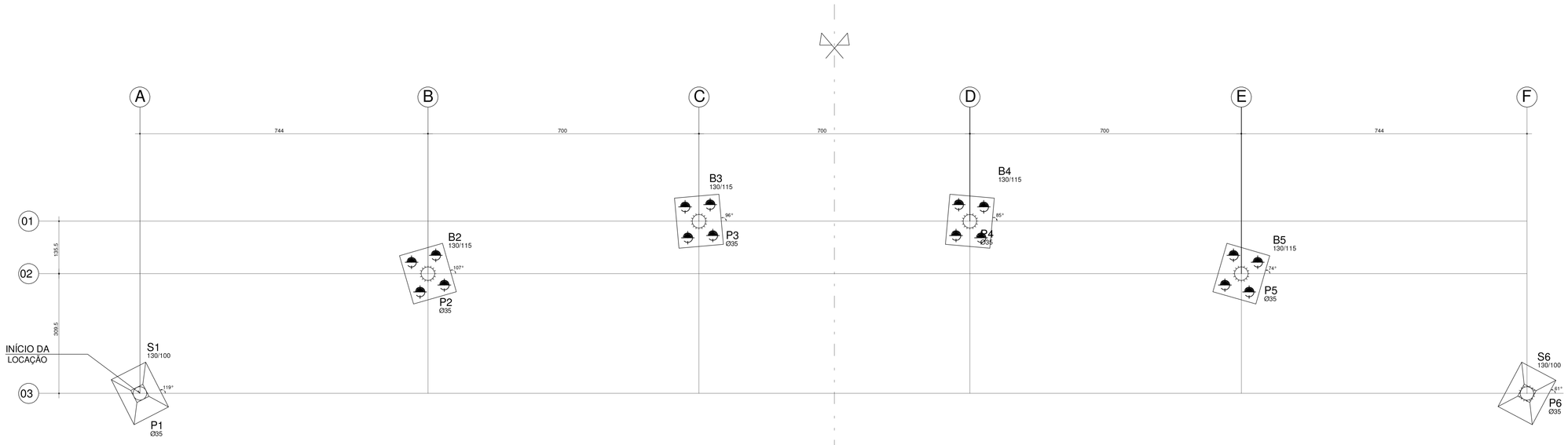

NOTAS:

1- AS SAPATAS DEVEM SER ASSENTES A 2.0 m DE PROFUNDIDADE APARTIR DA SUPERFÍCIE DO TERENO NATURAL,

2- A TAXA DO SOLO ADOTADA FOI DE 1 KG/cm2 NA PROFUNDIDADE DE 2.0 METROS. (CONFIRMAR COM SONDAGEM).
VALORES DIFERENTES DE TAXA CONSULTAR O CALCULISTA.

CONCRETO

25 MPa

ANCORAGEM DE BORDO

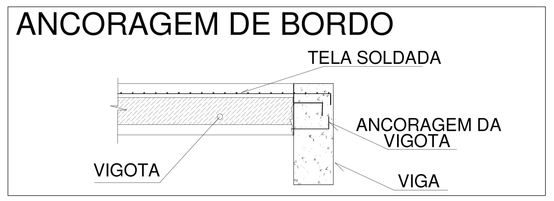

DETALHE DE LAJE

OK

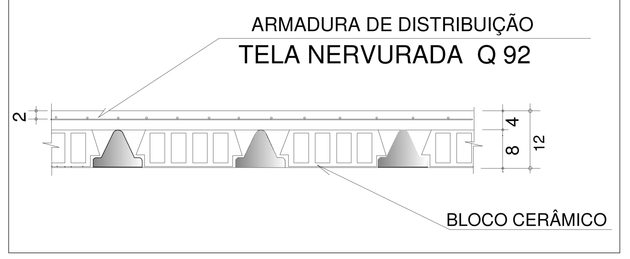

COMPRIMENTO DE TRANSPASSE

TELA Q92

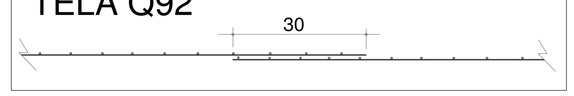

FORMA - (NÍVEL 0,00)

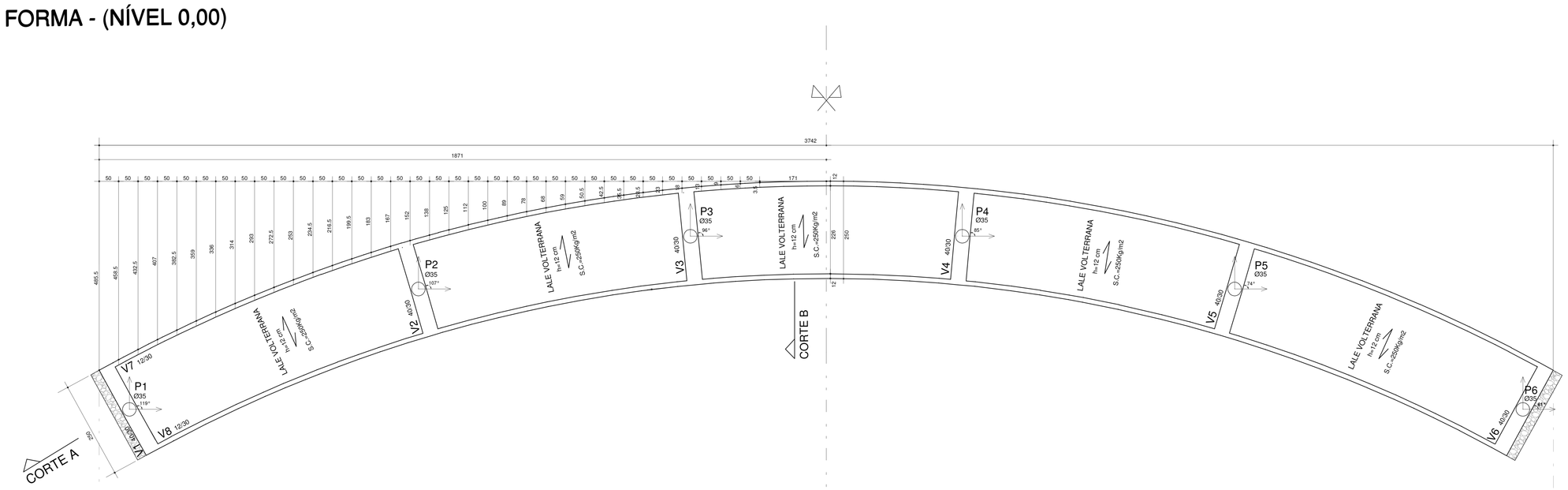

CORTE B

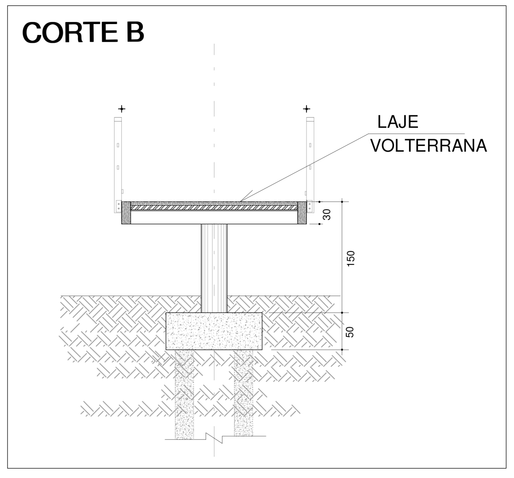

CORTE A

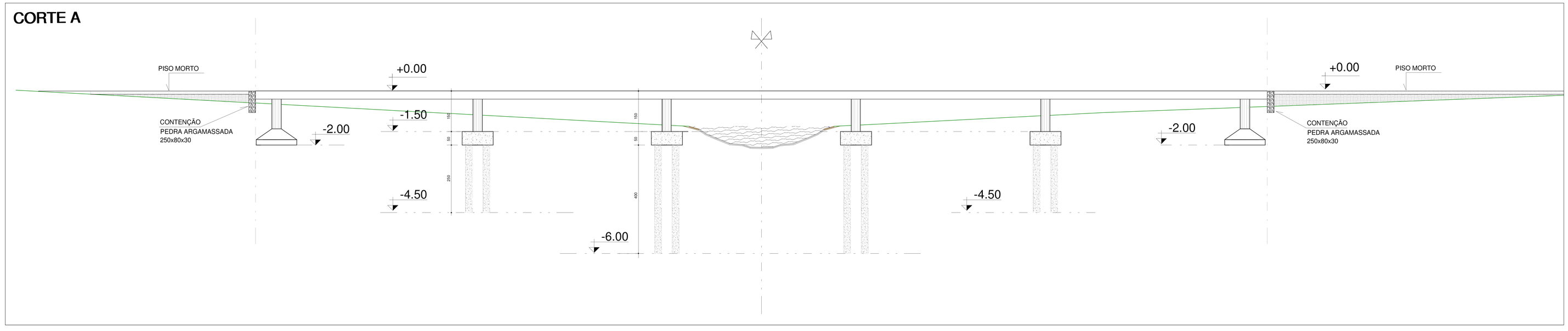

	CÓDIGO DE ENVIO 29061201		
REVISÃO	ASSUNTO	DESENHO	DATA

CONSELHO PROFISSIONAL

PROPRIETÁRIO

PROJETO

PROJETO

CONSTRUÇÃO

PREFEITURA DE SOBRAL | Secretaria de Urbanismo e Meio Ambiente

PROJETO:

PARQUE ECOLÓGICO CORAÇÃO DE JESUS - SOBRAL

INTERESSADO: PREFEITURA DE SOBRAL

ENDEREÇO: AV. JOSÉ FIGUEIREDO

MUNICÍPIO: SOBRAL

AUTOR: JOSÉ STENIO ARAÚJO MENDES — CREA: 59694
TELEFONE: — EMAIL: .
AUTOR: — CREA: .
TELEFONE: . — EMAIL: .

ÁREA TÉCNICA:
ESTRUTURA
ETAPA:
EXECUTIVO
CONTEÚDO:
LOCAÇÃO , FORMAS E CORTES

ESCALA:

DESENHO:
DATA: JUNHO/2017
REVISÃO: 00

ESC 01 03

RESERVA DE PROPRIEDADE INTELECTUAL

A PROPRIEDADE INTELECTUAL DO PRESENTE PROJETO É RESERVADA AO SEUS AUTORES DE ACORDO COM A LEI DE DIREITOS AUTORAIS (LEI 9.610/98). DESENHOS, ESPECIFICAÇÕES E ELEMENTOS, QUE NÃO FORAM DE DETERMINADOS, SERÃO CONSIDERADOS COMO APROPRIAÇÃO ILÍCITA E SERÃO APLICADAS AS LEIS QUE DEFENDEM DITOS DIREITOS A TODOS OS EFEITOS.