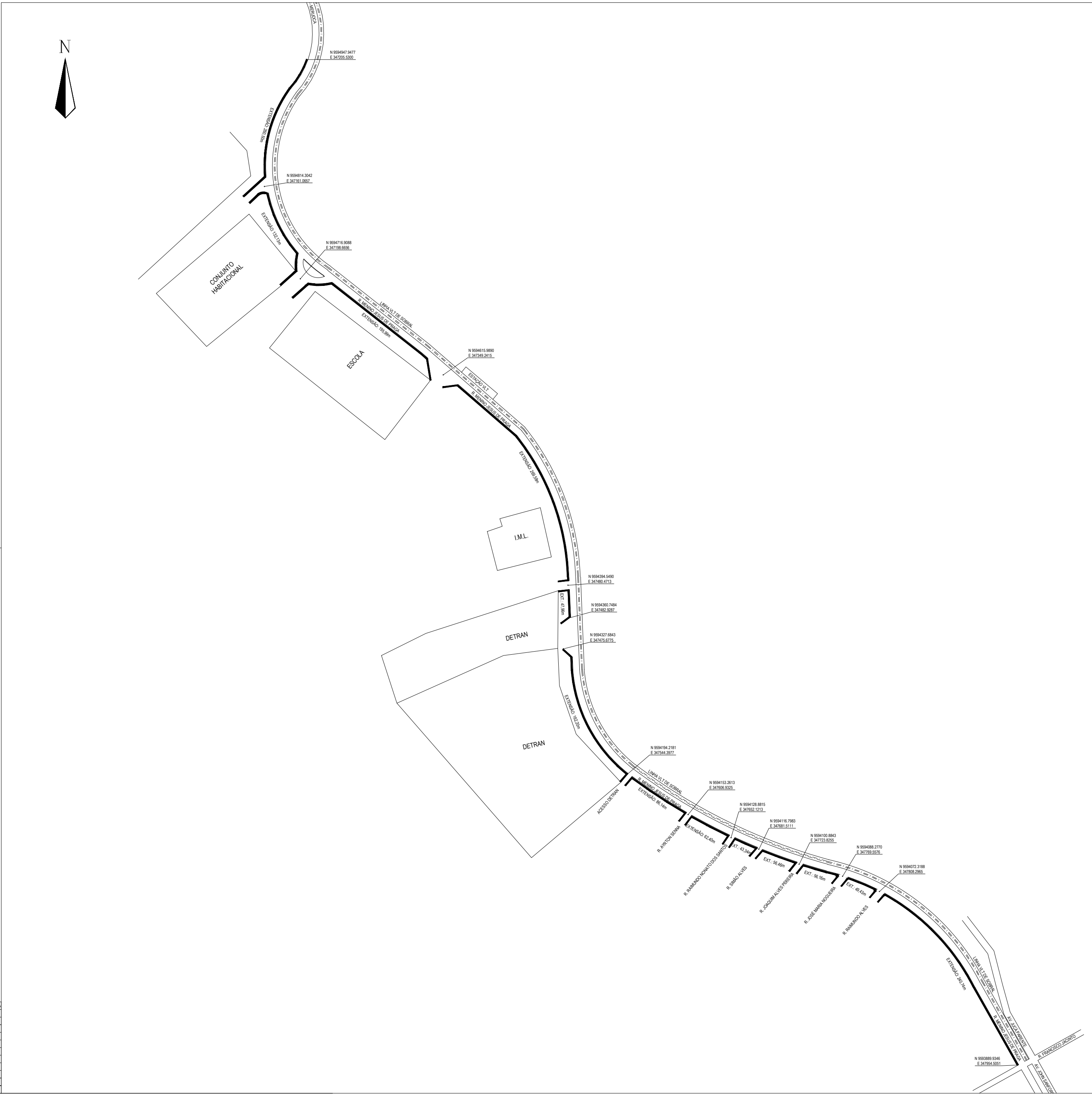

01 TRAÇADO GERAL
ESCALA — 1 : 2000

COR	PENA
1	0.10
2	0.20
3	0.30
4	0.40
5	0.50
6	0.60
7	0.30
COLORIDA	
8	0.10
9	0.09
10	0.10

ESCALA DE PLOTAGEM: 10 : 1

MAPA DE LOCALIZA¢ëO

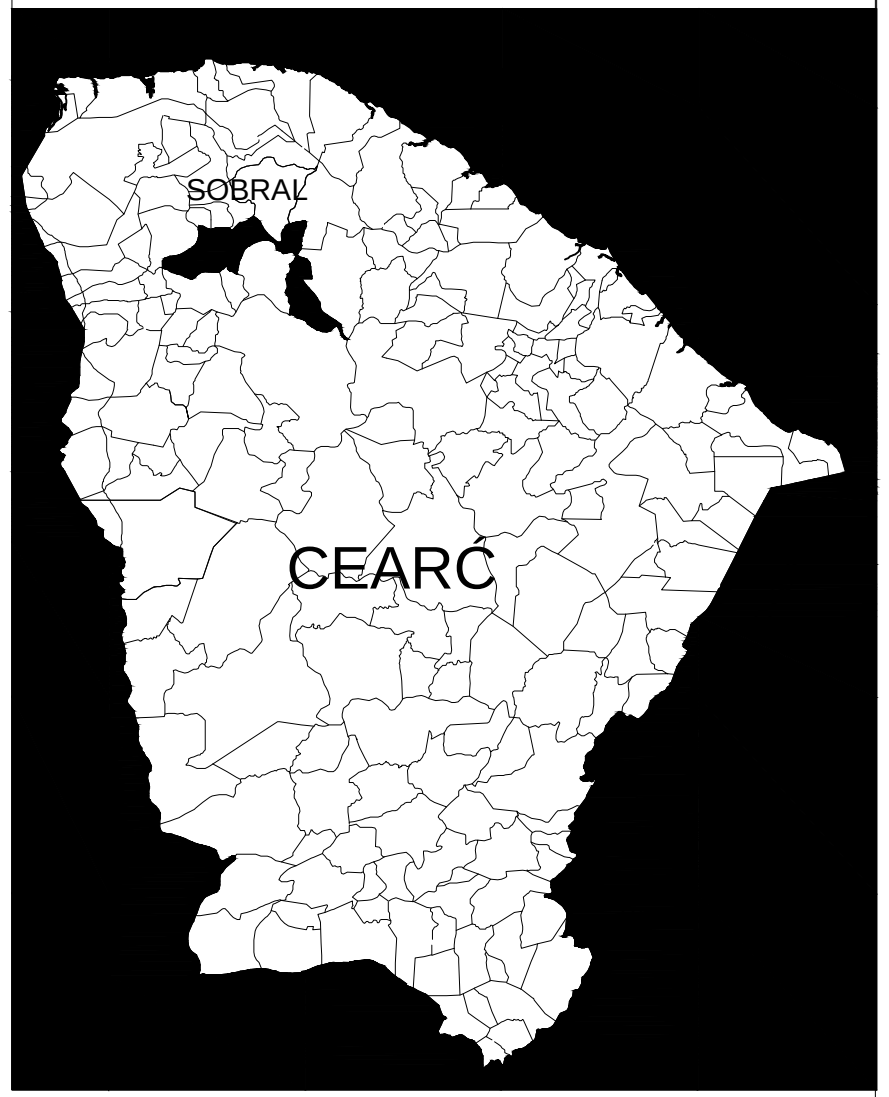

BAIRROS DA ZONA URBANA DE SOBRAL

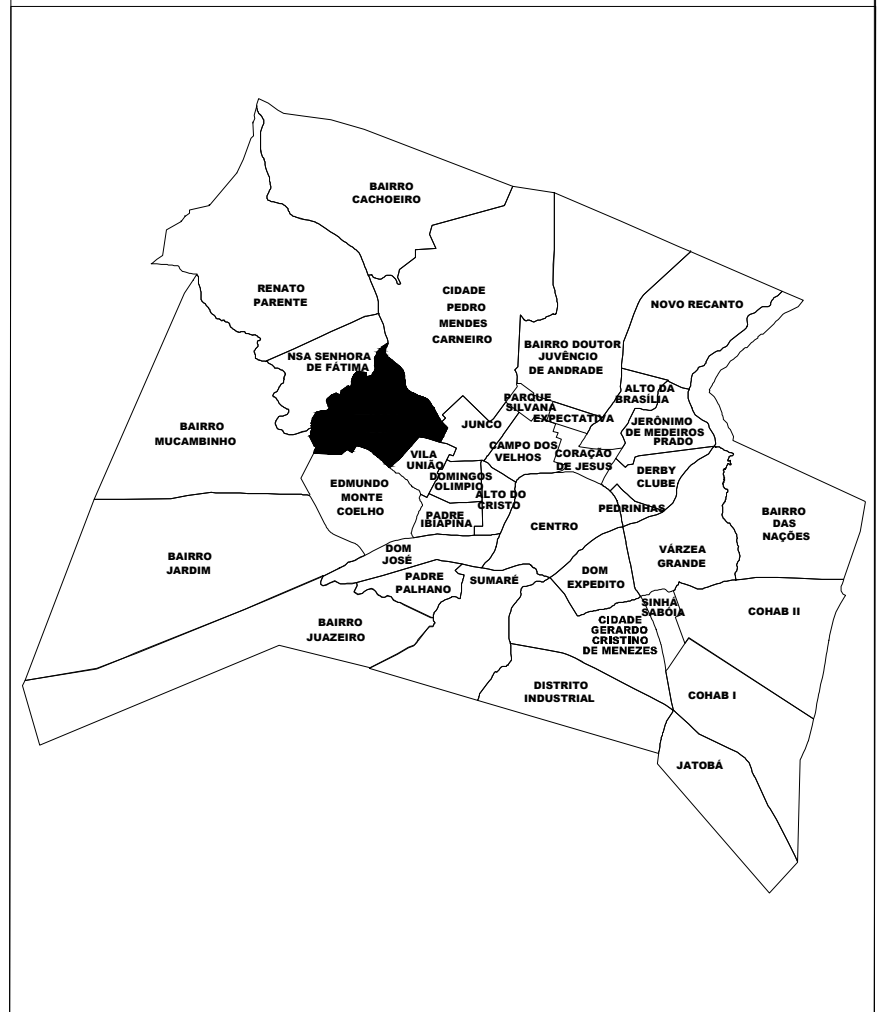

SECOMP - SECRETARIA DE OBRAS, MOBILIDADE E SERVIÇOS PÚBLICOS

PROJETO:
PROJETO DE URBANIZA¢ëO E PADRONIZA¢ëO DE PASSEIOS
RUA MENINO JESUS DE PRAGA

INTERESSADO:
PREFEITURA DE SOBRAL

ENDEREÇO:
BAIRRO CIDADE DR. JOS£ EUCLIDES

MUNICÍPIO:
SOBRAL

AUTOR:
CL£VIO GOMES (88) 99814-2472
DAS 1 - ASSISTENTE T£CNICO

PREFEITURA DE SOBRAL

DESENHOS DA PRANCHA	ESCALA
TRA¢ADO GERAL	INDICADA

DATA	REVISÃO	ARQUIVO	ARQ.
NOV/2017	_	_	01/02