



**6** CORTE "AA"  
ESCALA 1/50

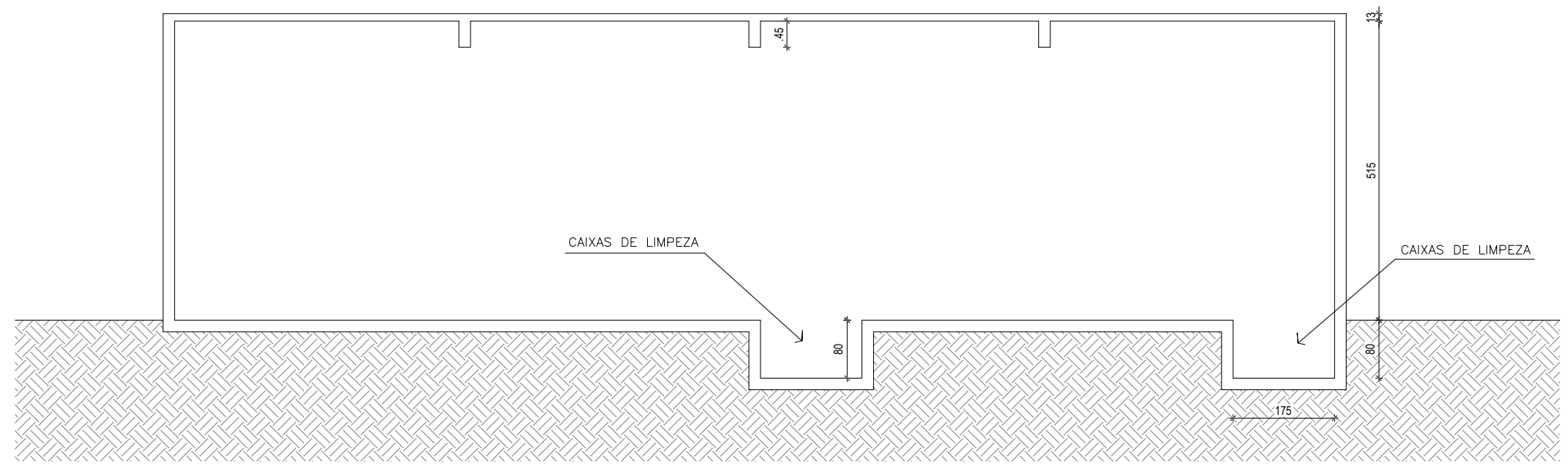
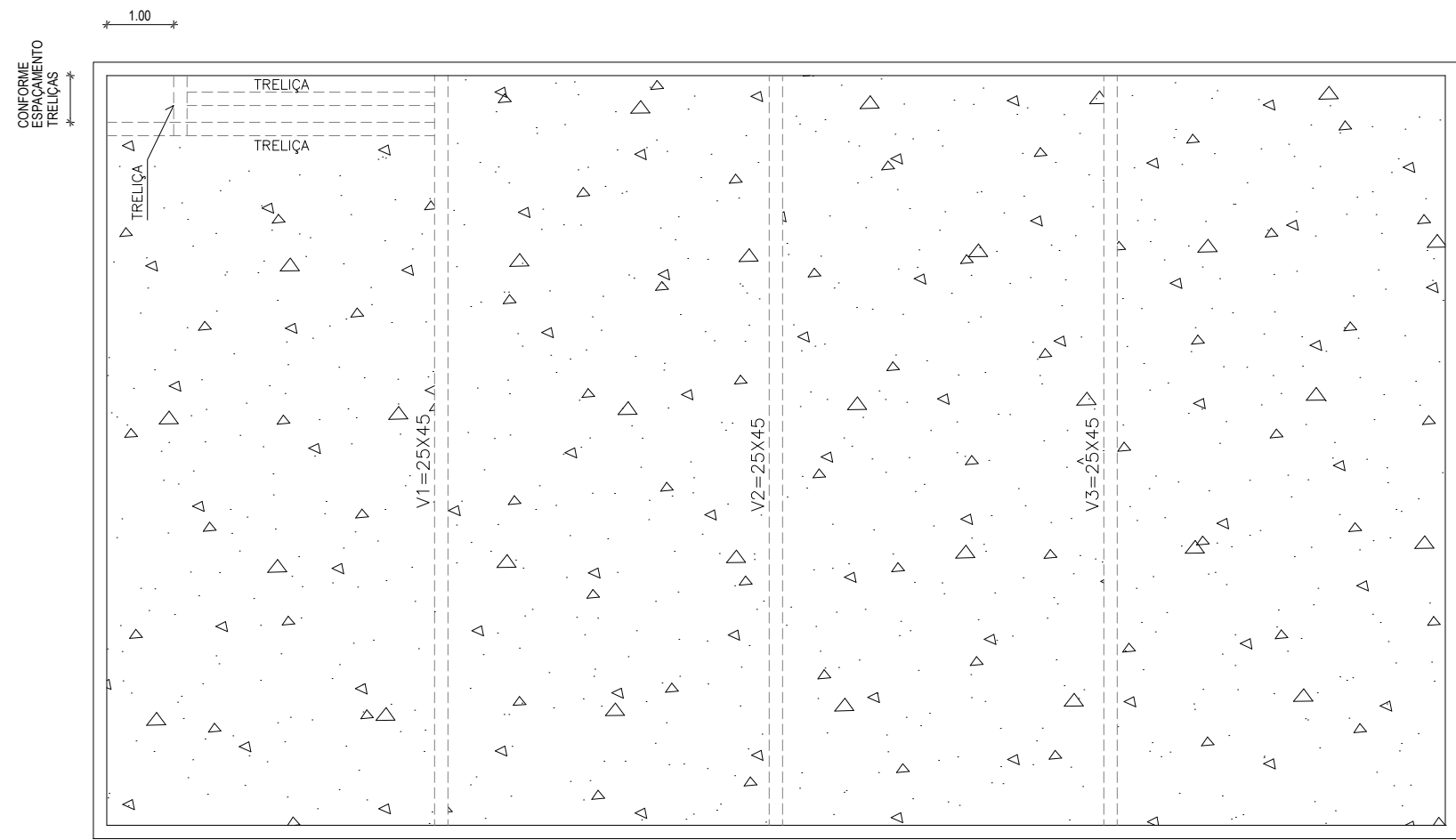


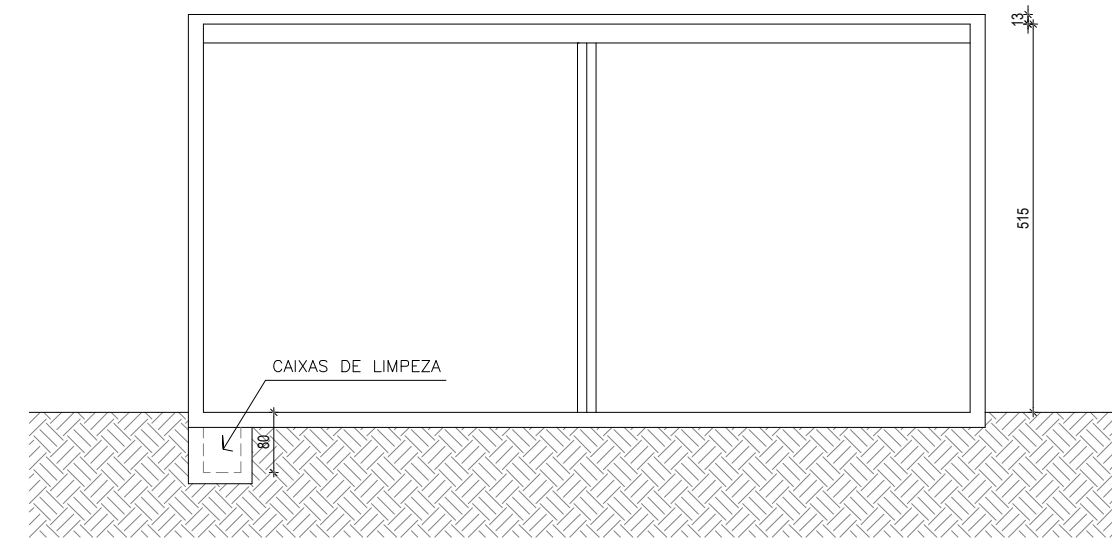
TABELA			
N	ØDiam.	QUAN.	CCMP. (m)
1	Ø10.0	34.24x2	133.33
2	Ø10.0	33x2	99
3	Ø5.0	23x2	64
4	Ø8.0	36.23x4	233.14
5	Ø16.0	47.05x2	147.24
6	Ø16.0	29.9x3	99.7
7	Ø8.0	94.5x3	233.7
8	Ø5.0	46.5x2	138.45
9	Ø5.0	112.5x3	338.24
10	Ø8.0	19.2x3	57.6
11	Ø5.0	426.67	426.67
12	Ø10.0	384x2	768
13	Ø10.0	336.32x2	1712.64
14	Ø8.0	1022x2	2044.8
15	Ø8.0	480x2	960
16	Ø8.0	237.35x2	465.92
17	Ø5.0	873.6x4	2295.6
18	Ø10.0	12.4x4	33.6
19	Ø8.0	144.24x4	579.36
20	Ø5.0	64.36x4	255.44
21	Ø5.0	64.36x4	255.44
22	Ø16.0	3x4.0	12.0

ØDiam.	RESQ.(KG)
Ø5.0	3762.1
Ø8.0	839.3
Ø10.0	799.8
Ø16.0	446.5
TOTAL (A-E) = 4353.6KG	
TOTAL (A-E) = 3757.1KG	
TOTAL = 7647.7KG	



**7** LAJE DE COBERTURA  
ESCALA 1/50

**8** CORTE "BB"  
ESCALA 1/50



ESCALA DE PLOTAGEM: 10 : 1

COR/PENHA	ESCALA
1	0.10
2	0.20
3	0.30
4	0.40
5	0.50
6	0.80
7	0.30
COR/LINHA	
8	0.10
9	0.09
10	0.10

**SECOMP - SECRETARIA DE OBRAS, MOBILIDADE E SERVIÇOS PÚBLICOS**

PROJETO: **RESERVATÓRIO APOIADO =1000 M3  
PROJETO ESTRUTURAL**

INTERESSADO: **PREFEITURA DE SOBRAL**      AUTOR: **ENG. CARLOS EDUARDO BRATZ  
CREA - 321948**

ENDEREÇO: **BAIRRO DOMINGOS OLÍMPIO**

MUNICÍPIO: **SOBRAL-CE**

**PREFEITURA DE SOBRAL**

ESCALA: **CORTE "AA" INDICADA**  
**CORTE "BB" INDICADA**  
**LAJE DE COBERTURA INDICADA**  
**LOCALIZAÇÃO S/E**

DATA: **FEV/2019**      REVISÃO:      ARQUIVO:      PRACHA: **02/03**