

MUNICÍPIO DE SOBRAL



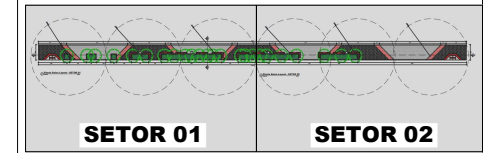
QUADRO DE ÁREA ZAM

ÁREA DO TERRENO	1038,88m²	
ÁREA DE INTERVENÇÃO	452,80m²	
ÁREA PERMEÁVEL	657,13m²	
TAXA DE OCUPAÇÃO	43,59%	
TAXA DE PERMEABILIDADE	63,25%	
	ÍNDICES PROPOSTOS	ÍNDICES EXIGIDOS
	60%	30%

LEGENDA - ESPECIFICAÇÕES REPRESENTAÇÃO GERAL

PROJETO CALÇADÃO NA LOCALIDADE DO CEDRO

ITEM	REPRESENTAÇÃO	OBSERVAÇÕES GERAIS	QUANTITATIVO (m² UNID)
01		PISO INTERTRAVADO DE CONCRETO TIPO TUOLINHO, DIM: 20x10 x 4 cm NA COR NATURAL. Fck=25Mpa PAGINAÇÃO ESCAMA DE PEIXE	134,82m²
02		PISO INTERTRAVADO DE CONCRETO TIPO TUOLINHO, DIM: 20x10 x 4 cm NA COR GRÁFITE. Fck=25Mpa PAGINAÇÃO ESCAMA DE PEIXE	154,13m²
03		PISO INTERTRAVADO DE CONCRETO TIPO TUOLINHO, DIM: 20x10 x 4 cm NA COR VERMELHA. Fck=25Mpa PAGINAÇÃO ESCAMA DE PEIXE	34,21m²
04		PISO TÁTIL DE ALERTA 25x25cm, EM CONCRETO NA COR VERMELHA. Fck=25Mpa.	5,25m²
05		GRAMA NATURAL TIPO ESMERALDA PARA ÁREAS PERMEÁVEIS (CAVERBOS)	71,05m²
06		ÁRVORE EXISTENTE	24 UND
07		LIXEIRA	04 UND
08		BANCO DE CONCRETO	13 UND
09		RAMPA ACESSÍVEL	02 UND
10		INSTALAR POSTE COM ILUMINAÇÃO EM LED, VER PROJETO ELÉTRICO	06 UND

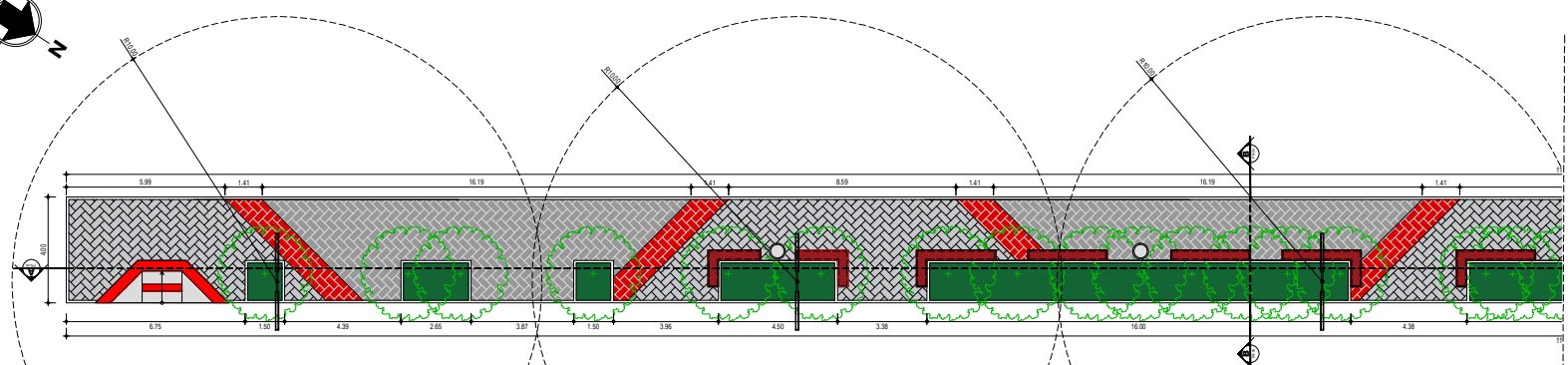


1 Planta Chave ESCALA S/E

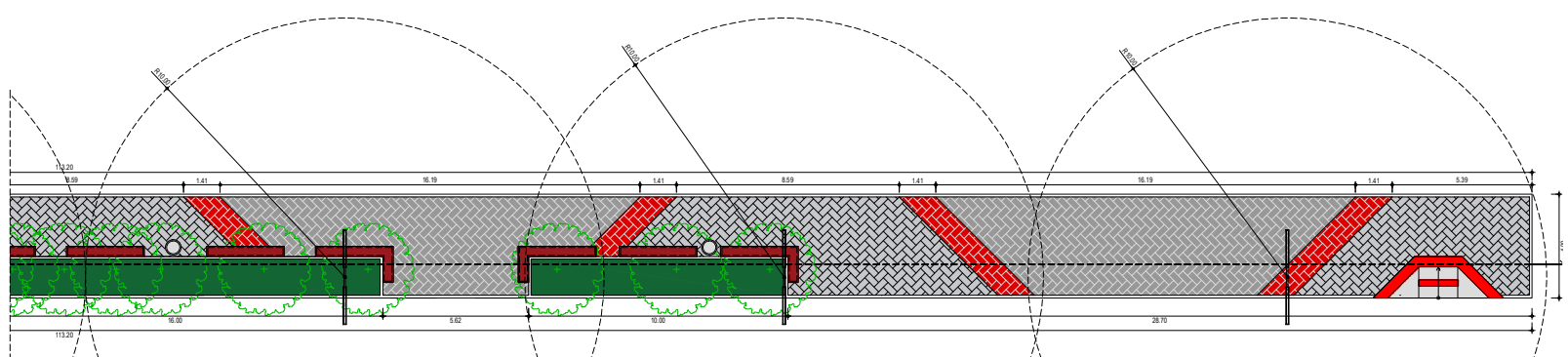
PROJETO: SECRETARIA DA INFRAESTRUTURA  
CONSTRUÇÃO DE CALÇADÃO NA LOCALIDADE DO CEDRO

INTERESSADO: PREFEITURA DE SOBRAL  
ENDEREÇO: LOCALIDADE DO CEDRO - DISTRITO JAIBARAS  
MUNICÍPIO: SOBRAL  
ASSUNTO: PLANTA BAIXA LAYOUT - SETOR 01  
PLANTA BAIXA LAYOUT - SETOR 02  
ESCALA: 1/100  
1/100

DATA	REVISÃO	ARQUIVO	PRANCHA
			01/03



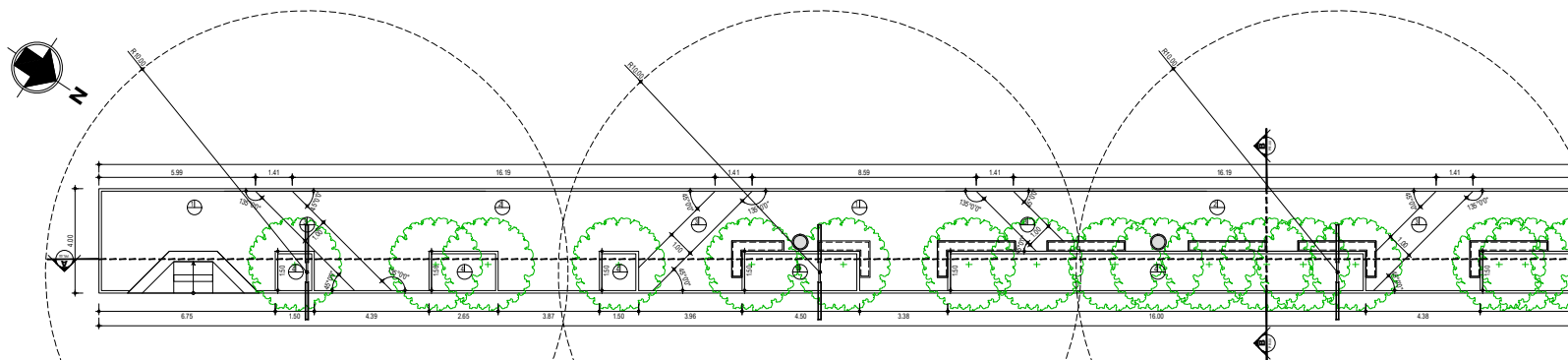
2 Planta Baixa Layout - SETOR 01 ESCALA 1/100



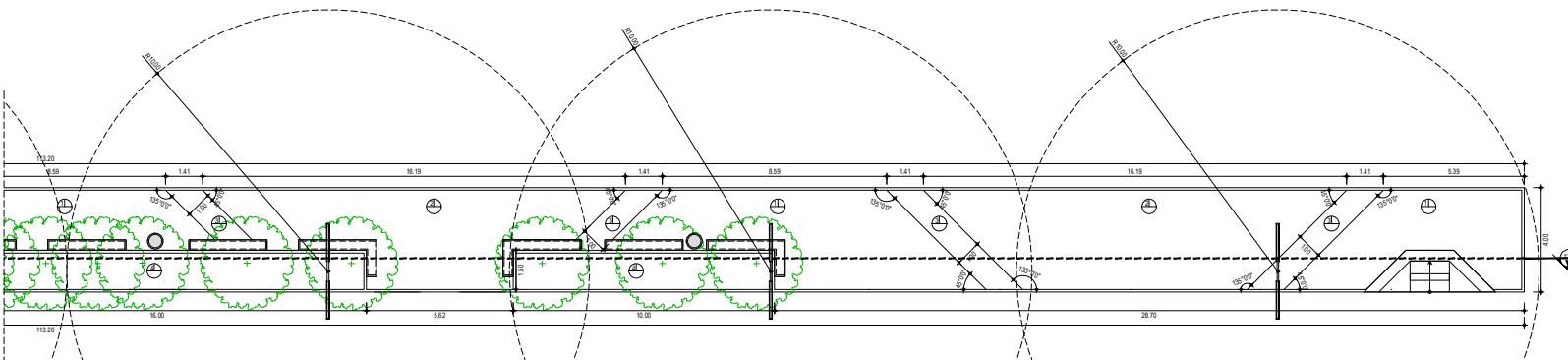
3 Planta Baixa Layout - SETOR 02 ESCALA 1/100



Documento assinado digitalmente  
CLEVIO GOMES VASCONCELOS MENDES  
Data: 12/06/2024 15:34:05  
Verifique em <https://validar.iti.gov.br>



**2 Planta Baixa Obra - SETOR 01**  
ESCALA 1/1000



**3 Planta Baixa Obra - SETOR 02**  
ESCALA 1/1000

MUNICÍPIO DE SOBRAL

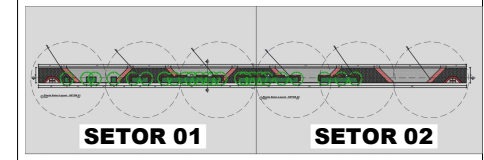
FOLHA: 39  
Nº PROCESSO: P318152/2024  
SEINFRA

**LEGENDA REVESTIMENTOS**

- PISO**
- 01 \_ PISO INTERTRAVADO DE CONCRETO TIPO TUOLINHO, DIM: 20x10 x 4 cm NA COR NATURAL. Fck=25Mpa PAGINAÇÃO ESCAMA DE PEIXE
  - 02 \_ PISO INTERTRAVADO DE CONCRETO TIPO TUOLINHO, DIM: 20x10 x 4 cm NA COR GRAFITE. Fck=25Mpa PAGINAÇÃO ESCAMA DE PEIXE
  - 03 \_ PISO INTERTRAVADO DE CONCRETO TIPO TUOLINHO, DIM: 20x10 x 4 cm NA COR VERMELHA. Fck=25Mpa PAGINAÇÃO ESCAMA DE PEIXE
  - 04 \_ PISO TÁTIL DE ALERTA 25x25cm, EM CONCRETO NA COR VERMELHA. Fck=25Mpa.
  - 05 \_ GRAMA NATURAL TIPO ESMERALDA PARA ÁREAS PERMEÁVEIS (CANTEIROS)

**LEGENDA - ESPECIFICAÇÕES REPRESENTAÇÃO GERAL**  
PROJETO CALÇADÃO NA LOCALIDADE DO CEDRO

ITEM	REPRESENTAÇÃO	OBSERVAÇÕES GERAIS	QUANTITATIVO (m² und.)
01		PISO INTERTRAVADO DE CONCRETO TIPO TUOLINHO, DIM: 20x10 x 4 cm NA COR NATURAL. Fck=25Mpa PAGINAÇÃO ESCAMA DE PEIXE	134,82m²
02		PISO INTERTRAVADO DE CONCRETO TIPO TUOLINHO, DIM: 20x10 x 4 cm NA COR GRAFITE. Fck=25Mpa PAGINAÇÃO ESCAMA DE PEIXE	154,13m²
03		PISO INTERTRAVADO DE CONCRETO TIPO TUOLINHO, DIM: 20x10 x 4 cm NA COR VERMELHA. Fck=25Mpa PAGINAÇÃO ESCAMA DE PEIXE	34,21m²
04		PISO TÁTIL DE ALERTA 25x25cm, EM CONCRETO NA COR VERMELHA. Fck=25Mpa.	5,25m²
05		GRAMA NATURAL TIPO ESMERALDA PARA ÁREAS PERMEÁVEIS (CANTEIROS)	71,05m²
06		ÁRVORE EXISTENTE A MANTER.	24 UND
07		LIXEIRA DE CONCRETO (VER DETALHE)	04 UND
08		BANCO COM TAMPO DE CONCRETO E BASE EM ALVENARIA A INSTALAR. (VER DETALHE)	13 UND
09		REBAIXO DE PASSOÍO: EM PISO CIMENTADO COM PINTURA DE PISO COR NATURAL. VER DETALHE PRANCHA 04	02 UND
10		INSTALAR POSTE COM ILUMINAÇÃO EM LED, VER PROJETO ELÉTRICO	06 UND



**1 Planta Chave**  
ESCALA S/E

OBS. TODAS AS MEDIDAS DEVEM SER CONFERIDAS NO LOCAL.

**SECRETARIA DA INFRAESTRUTURA**

PROJETO: PROJETO ARQUITETÔNICO  
CONSTRUÇÃO DE CALÇADÃO NA LOCALIDADE DO CEDRO

INTERESSADO: PREFEITURA DE SOBRAL

ENDEREÇO: LOCALIDADE DO CEDRO - DISTRITO JAIBARAS

MUNICÍPIO: SOBRAL

ASSUNTO: PLANTA CHAVE  
PLANTA BAIXA OBRA - SETOR 01  
PLANTA BAIXA OBRA - SETOR 02


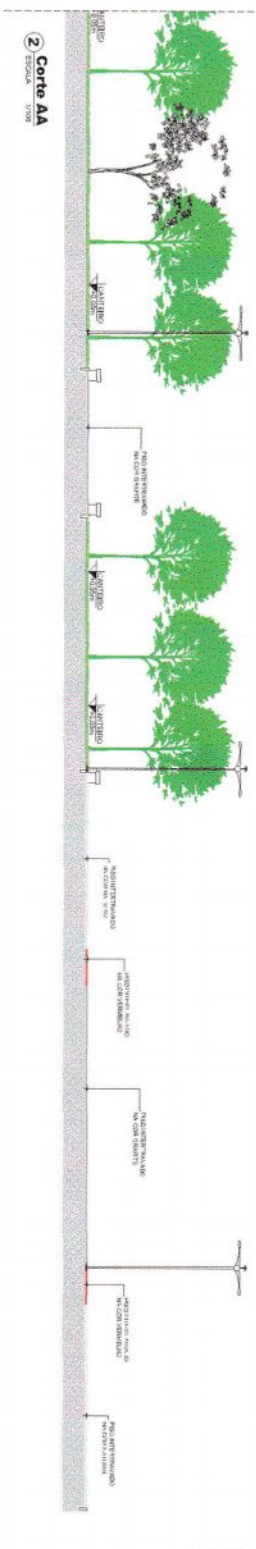
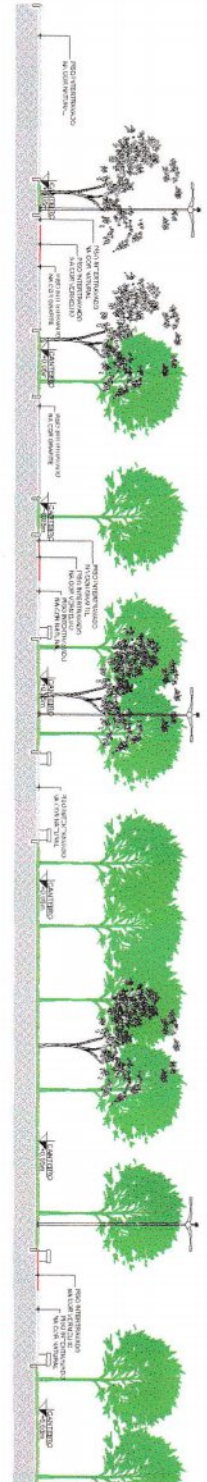
ESCALA: S/E  
1/100  
1/100

DATA:      REVISÃO:      ARQUIVO:      PRANCHA: 02/03

Documento assinado digitalmente

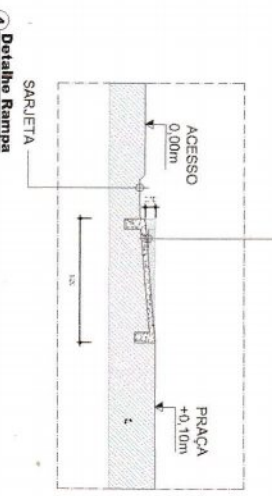
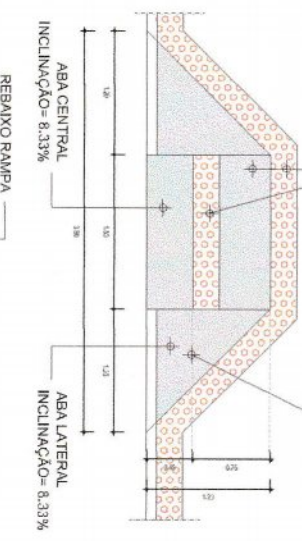
**CLEVIO GOMES VASCONCELOS MENDES**  
Data: 12/06/2024 15:34:05  
Verifique em <https://validar.iti.gov.br>



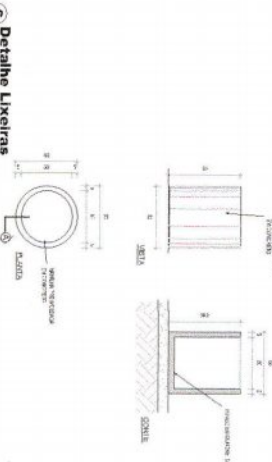
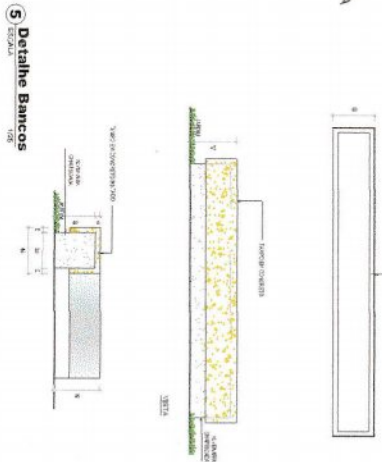


SINALIZAÇÃO TÁTIL DE ALERTA  
 PRÉ-MOLDADA EM CONCRETO  
 D=25cmx25cm  
 NA COR VERMELHA

RAMPA EM CONCRETO ARMADO  
 POROSO COM ACABAMENTO EM TINTA  
 ACRÍLICA DE PISO NA COR AZUL

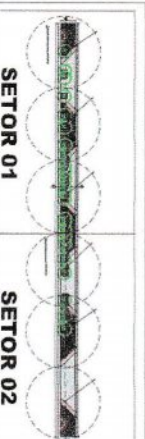


Documento assinado digitalmente  
 CLEVIO GOMES VASCONCELOS MENDES  
 Data: 12/06/2024 16:24:30  
 Verifique em <https://validar.iti.gov.br>



LEGENDA REVESTIMENTOS

ITEM	REVESTIMENTO	QUANTIDADE
01	PISO INTERMEDIÁRIO DE CONCRETO TIPO TUDOEMBO, DIM. 20x10 x 4 cm NA COR INDETERMINADA	134,20m <sup>2</sup>
02	PISO INTERMEDIÁRIO DE CONCRETO TIPO TUDOEMBO, DIM. 20x10 x 4 cm NA COR VERMELHA	134,20m <sup>2</sup>
03	PISO TÍTL DE ALBERTA 20x20cm, EM CONCRETO NA COR VERMELHA, FIBRA-2000	34,21m <sup>2</sup>
04	GRAMA NATURAL, TIPO ESPERANÇAL, 100x100cm (CONTÍNUO)	5,28m <sup>2</sup>
05	LAMPARINHA	24 UNO
06	REBAIXO DE CONCRETO (COM DETALHE)	04 UNO
07	RAMPA EM CONCRETO ARMADO POROSO COM ACABAMENTO EM TINTA ACRÍLICA DE PISO NA COR AZUL	13 UNO
08	BANCO COM TUBO DE CONCRETO E MADEIRA	02 UNO
09	SARILETA	02 UNO
10	ACESSO	02 UNO



1 ESCALA 1:500  
 Planta Chave

SECRETARIA DA INFRAESTRUTURA

PROJETO ARQUITETÔNICO  
 CONSTRUÇÃO DE CALÇADO NA LOCALIDADE DO CEDRO

INTENSIDADE: 1:500  
 REFERÊNCIA: 1:500

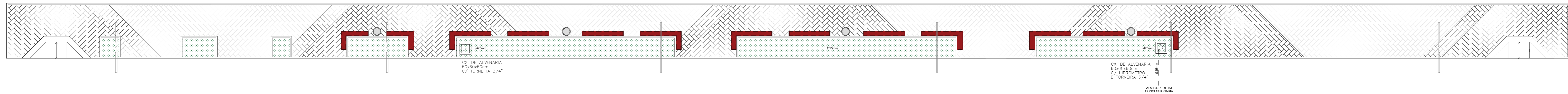
SOBRAL  
 PREFEITURA  
 SECRETARIA DA INFRAESTRUTURA

ASSINADO: PLANTA CHAVE  
 CLEVIO GOMES VASCONCELOS MENDES  
 DATA: 12/06/2024 16:24:30

DATA: 03/03

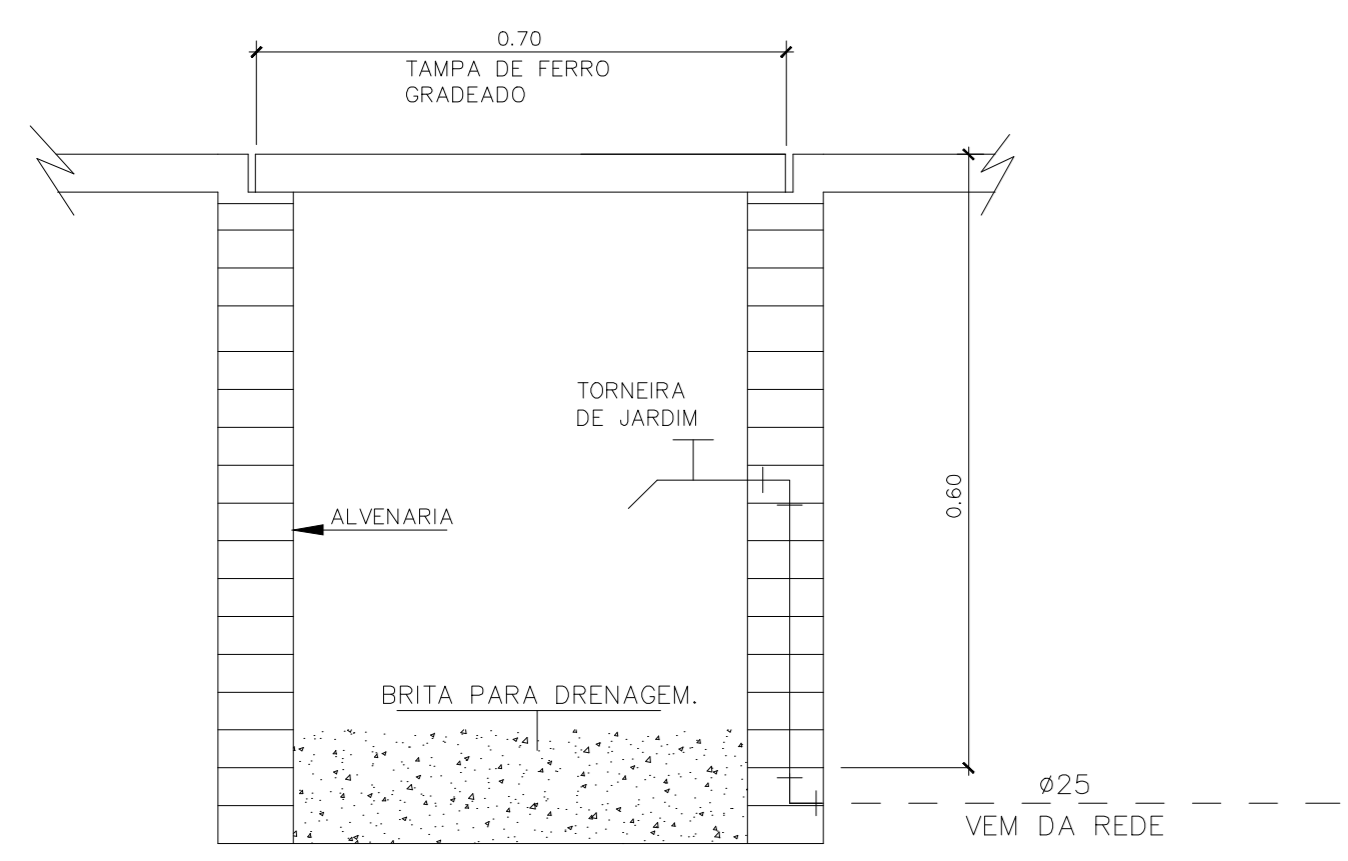




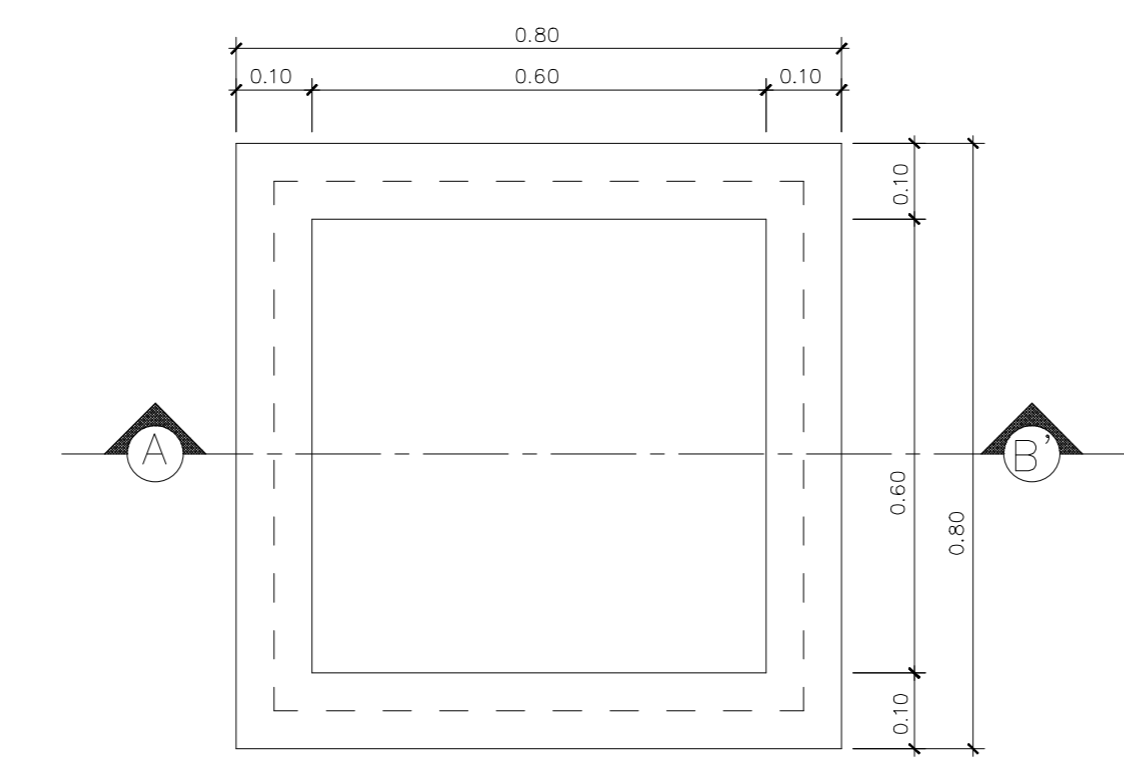


LEGENDA

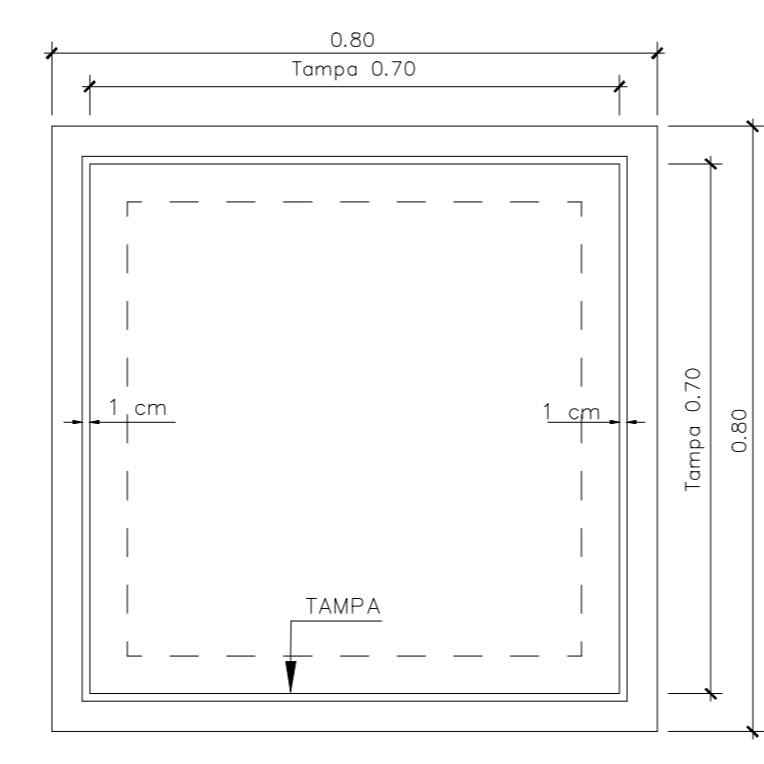
----- TUBO PVC SOLDÁVEL MARROM EMBUTIDO PELO PISO  
(VER DIAMETRO EM PLANTA)



CORTE - A B'  
DETALHE EXECUTIVO DA CAIXA COM TORNEIRA DE JARDIM  
CAIXA DE PASSAGEM 60x60x60cm - TAMPA EM GRELHA DE FERRO



PLANTA BAIXA



VISTA SUPERIOR.

SEINFRA - SECRETARIA DA INFRAESTRUTURA

PROJETO: **PROJETO HIDRÁULICO CALÇADÃO LOCALIDADE DE CEDRO - CEDRO**

INTERESSADO: **PREFEITURA DE SOBRAL**  
 ENDEREÇO: -  
 MUNICÍPIO: **SOBRAL-CE**

Documento assinado digitalmente  
**CLEVIO GOMES VASCONCELOS MENDES**  
 Data: 12/06/2024 16:24:35  
 Verifique em <https://validar.e.gov.br>

	DESENHOS DA BRANCHA	ESCALA
	PLANTA BAIXA	1:100
	LEGENDA	SEM
	DETALHES CONSTRUTIVOS	SEM

DATA	REVISÃO	ARQUIVO	HIDRA
	01	PRJ_01_01	01/01