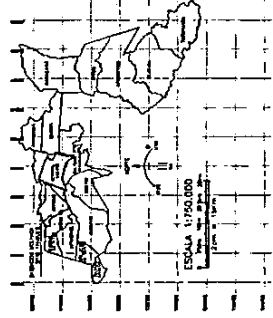
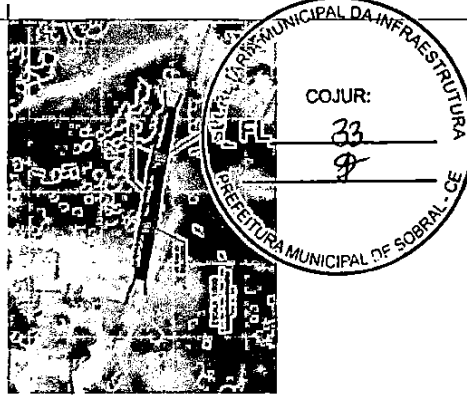


LOCALIZAÇÃO DISTRITO JORDAD  
Escala 1/10000

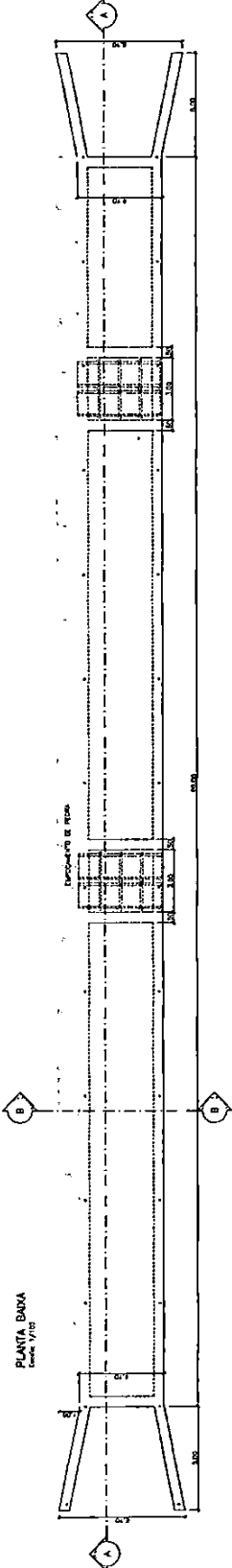


PLANTA DE SITUAÇÃO  
Escala 1/1000

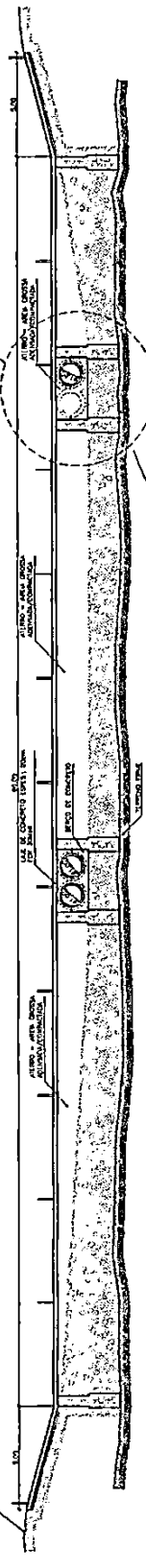


PREFEITURA MUNICIPAL DE SOBRAL	
PROJETO DE ARQUITETURA	PROJETO DE ENGENHARIA
PROJETO DE ARQUITETURA	PROJETO DE ENGENHARIA
PL. BAIXA VISTA LATERAL VISTA FRONTAL	
CORTES E DETALHES	
PROJ. ARQUITETURA	PROJ. ENGENHARIA
PROJ. ARQUITETURA	PROJ. ENGENHARIA
01/7/01	

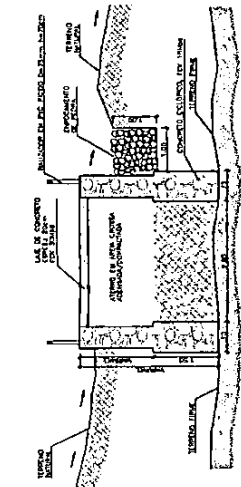
PLANTA BAIXA  
Escala 1/100



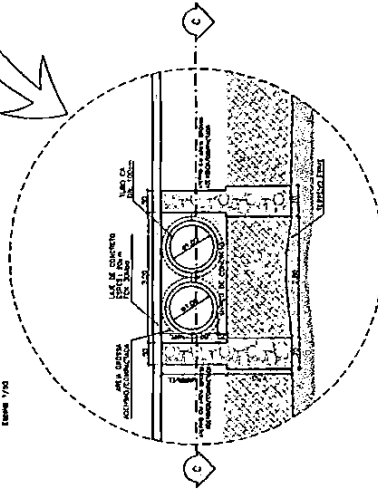
VISTA LATERAL - CORTE A-A  
Escala 1/100



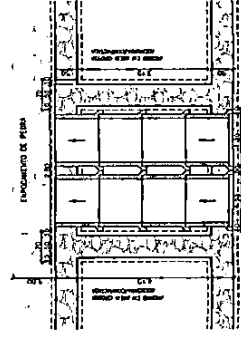
CORTE B-B  
Escala 1/20



DETALHE 01  
Escala 1/20



CORTE C-C  
Escala 1/20



DETALHE DAS JUNTAS  
Escala 1/5

1.0 - Para indicação de tamanho das juntas, indicar o número  
2.0 - Para indicação de tamanho das juntas, indicar o número  
3.0 - Para indicação de tamanho das juntas, indicar o número



*Clévio Gomes V. Mendes*  
**Clévio Gomes V. Mendes**  
 Coordenador de Projetos  
 Secretaria da Infraestrutura  
 Prefeitura Municipal de Sobral