

Contrarrazões ao Recurso

Pregão Eletrônico nº 25001-SEUMA
Processo nº P370415/2025
Número LICITANET: 025/2025

Ilustríssimo Senhor (a) Pregoeiro (a)

DASP COMERCIO E SERVICOS TECNOLOGICOS LTDA, CNPJ 52.918.773/0001-55, com sede em Rua do Oratório, 1606, Sala 409, Mooca – São Paulo SP, por seu representante legal, vêm, respeitosamente, à presença de V. Senhoria, apresentar, tempestivamente, suas

CONTRARRAZÕES AO RECURSO ADMINISTRATIVO

Interposto pela empresa a CLEVERSON A M SOARES LTDA (“Recorrente”), sociedade empresarial, inscrita no CNPJ sob o nº 30.001.450/0001-60, com base nas razões a seguir expostas;

DOS FATOS

Trata-se de um Pregão Eletrônico cujo objeto:

DO OBJETO

4. OBJETO: Aquisição de veículo aéreo não tripulado (drone) com tecnologia RTK/PPK, câmera de alta resolução e sensores omnidirecionais, para levantamentos topográficos e georreferenciamento, destinados à equipe técnica da Secretaria do Urbanismo, Habitação e Meio Ambiente - SEUMA, conforme as especificações e quantitativos previstos neste Edital e seus anexos.

DAS INFUNDADAS RAZÕES DA RECORRENTE

Em uma tentativa frustrada, em desclassificar/inabilitar a Recorrida, em resumo a Recorrente alega que:

“A recorrida:

- apresenta, em sede de diligência, **documento posterior** à data de abertura do certame;
- **não envia o catálogo** solicitado pelo pregoeiro;
- oferta **drone que não atende** ao Edital;
- **não especifica qual software** será fornecido, sendo impossível analisar a conformidade de suas especificações.
- **não envia o catálogo** solicitado pelo pregoeiro;”

DOS FATOS

As empresas que trabalham com Drones e provam mediante sua vasta experiência com seus atestados, tem pleno conhecimento que o modelo ofertado realmente possui 3 versões, sendo:

1 – **DJI MAVIC 3 ENTERPRISE MULTISPECTRAL** (Este possui em especial uma página no site do fabricante, dedicada ao modelo que possui características técnicas que diferem dos demais - <https://aq.dji.com/pt-br/mavic-3-m>)

2 – **DJI MAVIC 3 ENTERPRISE ou M3E**

3 – **DJI MAVIC 3 ENTERPRISE THERMAL** ou M3T

Estes dois últimos (M3E e M3T), é sabido que conforme site do fabricante (<https://enterprise.dji.com/pt-br/mavic-3-enterprise>) e seu manual, são apresentados em um único site, bem como possuem catálogo único, sendo apresentada suas características em paralelo para uma melhor identificação do usuário.

Ambos são drones exatamente iguais, possuindo apenas diferença em seus sensores, um possuindo apenas RGB (M3E) e um com Sensor RGB + THERMAL (M3T).

A recorrente em seu extenso recurso, fala que a empresa não enviou catálogo ao pregoeiro. Alegação que falta com a verdade, até mesmo porque ele anexou em seu recurso, o catálogo que enviamos.

DJI MAVIC 3 ENTERPRISE THERM



LINK DO PRODUTO NO SITE DO FABRICANTE: <https://enterprise.dji.com/mavic-3-enterprise>

LINK DAS ESPECIFICAÇÕES NO SITE: <https://enterprise.dji.com/mavic-3-enterprise/specs>

LINK DOWNLOAD MANUAIS E DOCUMENTOS: <https://enterprise.dji.com/mavic-3-enterprise/downloads>

Facilitando e objetivando o processo de análise, inserimos todos os links para consulta e na proposta informamos o modelo que iremos ofertar, eximindo qualquer dúvida, uma vez que a instituição, não exige o sensor THERMAL e sim o sensor RGB em seu TR.

DASP
DASP COMERCIO E SERVICOS TECNOLOGICOS LTDA
 Rua: Rua do Oratório, 1606 Sala 409, Mooca, São Paulo - SP
 CEP: 03116-000
 Telefone: (11) 2126.2797
 CNPJ: 52.918.773/0001-55 IE: 132.401.660.110 IM: 7.907.375-1
 Email: comercial.dasp@gmail.com

Ao Órgão MUNICÍPIO DE SOBRAL/CE. Pregão Eletrônico N° 25/2025. Apresentamos nossa proposta de preços.

Item	Descrição	Unidade	Qty	R\$ Unitário	Valor Total
	TELA INTEGRADA. MOCHILA OU MALETA PARA TRANSPORTE SEGURO DO DRONE E SEUS ACESSÓRIOS. HÉLICES DE REPOSIÇÃO (SOBRESSALENTE) - 3 PARES MANUAL E INSTRUÇÕES DE USO. 7. GARANTIA E SUPORTE: GARANTIA MÍNIMA DE 12 MESES CONTRA DEFEITOS DE FABRICAÇÃO. SUPORTE TÉCNICO ESPECIALIZADO DISPONÍVEL NO BRASIL, COM ATENDIMENTO PRESENCIAL OU REMOTO. 8. DOCUMENTAÇÃO NECESSÁRIA: MANUAL DE OPERAÇÃO EM PORTUGUÊS. CERTIFICADO DE HOMOLOGAÇÃO DA ANATEL PARA OPERAÇÃO NO BRASIL. CERTIFICADOS DE CONFORMIDADE COM AS NORMAS DE SEGURANÇA E QUALIDADE APLICÁVEIS. MARCA: DJI MODELO: MAVIC 3 ENTERPRISE + ACESSÓRIOS				
				Valor total do grupo:	44.300,00
				Valor total da proposta:	44.300,00

A equipe técnica sendo competente em sua análise, entendeu todos documentos enviados e fora confirmado que o modelo OFERTADO na proposta atende o termo de referência.

Vale lembrar, que a recorrente em sua proposta, inclusive ofertou o mesmo Modelo qual arrematamos em nossa proposta:

1	7	67322 CLEVERSON A M SOARES LTDA	30.001.450/0001-60	Alvorada/R\$	ME	DJI	Mavic 3 Enterprise + Acessórios	R\$	1,00	R\$
								64.400,00		64.400,00

Do software

A empresa alega que:

Portanto, **não é possível ter certeza** se a empresa realmente irá fornecer o software com as características solicitadas em edital, quais sejam, **planejamento de missões automatizadas e integração com GIS** (*Geographic Information System - Sistema de Informação Geográfica*). E ainda que seja compatível com softwares de pós-processamento de dados RTK.

Tal hipótese é **reforçada** pelo fato de que a empresa **não informa** qual o **fabricante e modelo** do software que pretende fornecer. **Não fornece** catálogo, especificações técnicas e nem site do fabricante para que seja possível **analisar** o atendimento às exigências editalícias.

Vejamos que o TR é claro quanto ao atendimento à sua exigência e assim, fora atendido tecnicamente.

O documento exige que:

IV. DO SOFTWARE

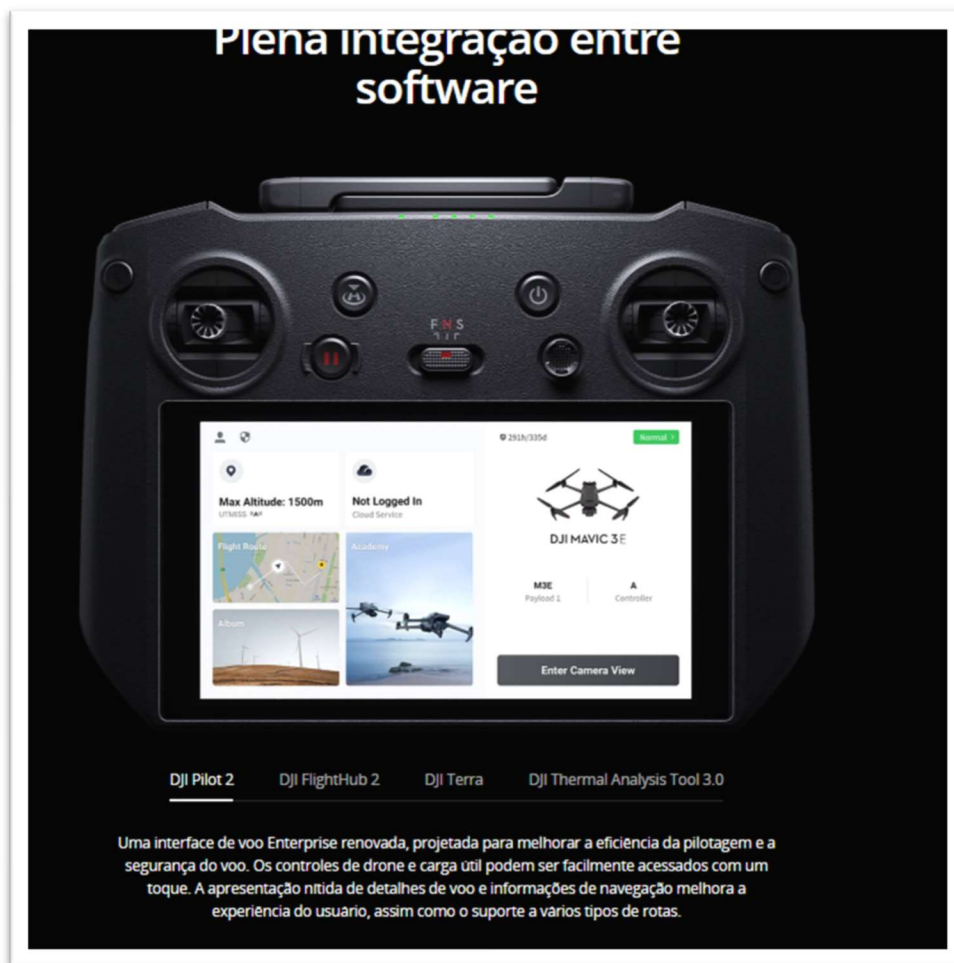
O Edital, através de seu Termo de Referência, é claro quanto ao **software** que deve acompanhar o drone. Vejamos:

5. Softwares e Compatibilidade:

- Software compatível para planejamento de missões automatizadas e integração com GIS (Sistema de Informação Geográfica).
- Compatível com softwares de pós-processamento de dados RTK.

Por falta de critérios e/ou almejando fabricar seus corriqueiros recursos, a empresa recorrente informa que não ofertamos **software** compatível com planejamento de missões automatizadas e integração GIS, como padrão de fábrica, a fabricante DJI, em seus Drones da Linha Enterprise, possui **NATIVAMENTE** o **software 100% COMPATÍVEL** com planejamento de missões automatizadas e integração GIS, o App DJI PILOT ou o mais recente embarcado neste produto em questão, o **DJI PILOT 2**.

Conforme imagem abaixo, pode-se validar na tela inicial do Aplicativo de operação do Drone, que uma das opções é "FLIGHT ROUTE", ou em português, Rota de voo, qual pode-se realizar os prévios planejamentos e realizar voos autônomos em campo.




Sistema esse que possui os recursos para PLANEJAMENTOS DE MISSÕES AUTOMATIZADAS, integração com o GIS e vamos além, integração com sistemas de RTK/PPK, estação RTK (D-RTK2), Payloads e outros recursos.

Missões essas que são coletadas as imagens e compatíveis com qualquer software disponível no mercado para pós-processamento como AGISOFT METASHAPE, PIX4D, TERRA OVERSEAS e outros.

Qual o TR trata de compatibilidade, fala-se que seja compatível, vejamos a definição da palavra:

Dicionário

Definições de [Oxford Languages](#) · [Saiba mais](#)

 **compatível**

adjetivo de dois gêneros

1. passível de coexistir ou conciliar-se, a um tempo, com outro ou outros.
2. capaz de funcionar conjuntamente; harmonizável.

Claramente o drone e seu software de planejamento são compatíveis com softwares de pós processamento, bem como realiza-se planejamentos de voos autônomos.

Abaixo mostramos alguns Hi-lights do site do produto que podem mostrar por si só o que estamos tratando aqui.

Rota de voo


Seguimento de terreno em tempo real

Ajuste a altitude automaticamente ao mapear áreas com variações de elevação, tudo sem a necessidade de importar dados de elevação externos graças ao sensor omnidirecional do DJI Mavic 3E^{RT}

Capturas Oblíquas Inteligentes

Registros de missões em tempo real

Planejamento de missões de Corredor



Rota de voo

Seguimento de terreno em tempo real

Capturas Oblíquas Inteligentes

Aumente a eficiência de suas missões de Fotografia oblíqua com as Capturas Oblíquas Inteligentes. Durante o voo, o estabilizador gira automaticamente em três direções: frontal, central e traseira. Duas rotas são capazes de coletar todas as fotos nos ângulos necessários para modelagem em 3D de alta precisão.

Registros de missões em tempo real

Planejamento de missões de Corredor



Rota de voo


Seguimento de terreno em tempo real

Capturas Oblíquas Inteligentes

Registros de missões em tempo real

Grave ações da missão, como o movimento da aeronave, orientação do estabilizador, captura de fotos e nível de zoom para criar arquivos de missão de amostragem para futuros voos automatizados.

Planejamento de missões de Corredor



Rota de voo

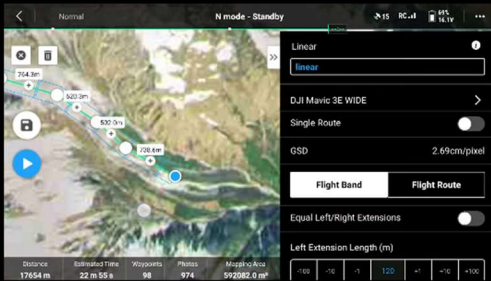
Seguimento de terreno em tempo real

Capturas Oblíquas Inteligentes

Registros de missões em tempo real

Planejamento de missões de Corredor

Crie missões de voo automatizadas de rodovias, rios, oleodutos e muito mais através do planejamento de missões de Corredor. Basta desenhar uma linha no mapa para que a área seja dividida em segmentos mapeáveis para um levantamento direto.



DOS DEMAIS FATOS

A recorrente alega sobre o Balanço patrimonial que a data da assinatura da escrituração foi posterior a data da solicitação:

O pregoeiro é claro ao mencionar que o documento comprovando o balanço patrimonial da empresa deveria ser existente à época da abertura da sessão, ou seja, anterior a 15/05/25.

Eis que a recorrida apresenta documento assinado em 26/05/25. Vejamos:

viganon & soares
 technologies

s: 3939 6464 (WhatsApp)
 emack@emackproducoes.com.br
 Cleverson A M Soares LTDA
 CNPJ: 30.001.450/0001-60

SOLVÊNCIA GERAL (SG)	
ATIVO TOTAL	1.884.348,69D
PASSIVO CIRCULANTE + PASSIVO NÃO CIRCULANTE	731.619,50C
RESULTADO DA SOLVÊNCIA GERAL	2,58D

<p>LEANDRO MARIGO:27235856890</p> <p>Assinado de forma digital por LEANDRO MARIGO:27235856890 Dados: 2025.05.26 16:59:02 -03'00'</p> <p>MF ASSESSORIA CONTABIL LTDA LEANDRO MARIGO Contador CPF: 272.358.568-90 CRC: SP26134008</p>	<p>RUTE MACEDO CAVALCANTE:17016573761</p> <p>Assinado de forma digital por RUTE MACEDO CAVALCANTE:17016573761 Data: 2025.05.26 16:42:33 -03'00'</p> <p>RUTE MACEDO CAVALCANTE Sócio(a) - Administrador(a) CPF: 170.165.737-61</p>
---	---

Claramente omite os fatos e a verdade, vejamos.

Conforme as evidências no próprio documento e poderá ser validado no sitio normal de consulta, o documento fora escriturado em 01/04/2025, bem como consta o Recibo na data e horários antes da sessão pública, frustrando sua suscinta tese.

NÚMERO DO RECIBO:
 4D.54.35.74.5C.9F.79.95.5F.79.04.09.C
 E.5D.E1.0C.18.67.EA.46-8

Escrituração recebida via Internet pelo Agente Receptor SERPRO

em 01/04/2025 às 20:55:57

1C.34.40.AE.2A.6A.2D.6C
 F7.F9.A7.D8.65.A6.3E.EA

Considera-se autenticado o livro contábil a que se refere este recibo, dispensando-se a autenticação de que trata o art. 39 da Lei nº 8.934/1994. Este recibo comprova a autenticação.

BASE LEGAL: Decreto nº 1.800/1996, com a alteração do Decreto nº 8.683/2016, e arts. 39, 39-A, 39-B da Lei nº 8.934/1994 com a alteração da Lei Complementar nº 1247/2014.

Vale registrar, que o documento fora pedido em caráter de diligência e que escrituramos antes do prazo exigido na Normativa.

O prazo para a entrega da Escrituração Contábil Digital (ECD) é regulamentado pela Instrução Normativa RFB nº 2003, de 18 de janeiro de 2021[1][2]. Esta Instrução Normativa estabelece que a ECD deve ser entregue **até o último dia útil de junho do ano subsequente ao ano-calendário** a que se refere a escrituração[3].

Referências:

[1] IN RFB nº 2003/2021 - Ambiente em Migração

[2] Publicação da Instrução Normativa nº 2003, de 18 de janeiro de 2021

[3] ECD 2024: prazos e regras da Escrituração Contábil Digital

DO PEDIDO

Ante o exposto, requer que seja completamente indeferido o recurso proposto em função da inaplicabilidade de suas parcas alegações infundadas, tentando confundir essa competente equipe técnica, bem como sejam aceitas as argumentações aqui demonstradas para que seja mantida a decisão que declarou a DASP COMERCIO E SERVICOS TECNOLOGICOS LTDA, vencedora do certame, dando prosseguimento as demais fases de adjudicação e posterior homologação do objeto licitado.

Termos em que pede e aguarda deferimento.

São Paulo, 04 de Junho de 2025.

DASP COMERCIO E SERVICOS TECNOLOGICOS LTDA

RUTE MACEDO
CAVALCANTE:17016573761
3761

Assinado de forma digital por
RUTE MACEDO
CAVALCANTE:17016573761
Dados: 2025.06.04 21:25:55 -03'00'

RUTE MACEDO CAVALCANTE
CPF 170.165.737-61
Sócia Proprietária