
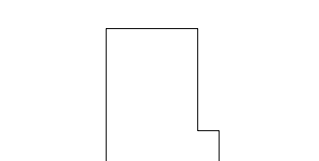
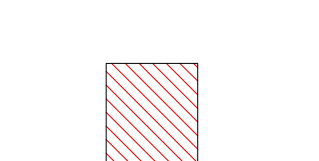




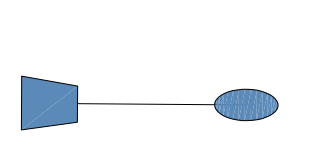


LEGENDA

-  Curva de Nível
-  Edificação
-  Edificação a demolir - 841,00M<sup>2</sup>
-  Muro a demolir - 484,1M
-  Muro a demolir - 57,60M
-  Lagos, Rios e Apudes
-  Área de Intervenção
-  Poste a ser Removido

QUADRO DE ÁREAS

	ÁREA (M <sup>2</sup> )
ÁREA TOTAL DE INTERVENÇÃO	23.163,30M <sup>2</sup>
ÁREA VIÁRIA	8.066,17M <sup>2</sup>
ÁREA PAVIMENTADA	7.110,84M <sup>2</sup>
ÁREA VERDE	5.228,93M <sup>2</sup>

**UGP-I** SEUMA **PREFEITURA DE SOBRAL**  
 - PROJETOS ESPECIAIS - Secretaria do Urbanismo e Meio Ambiente

**PROJETO DE URBANISMO**

PROJETO: **URBANIZAÇÃO DA MARGEM ESQUERDA NO BAIRRO PEDRINHAS**

PROPRIETÁRIO: PREFEITURA MUNICIPAL DE SOBRAL

LOCAL: RUA JOAQUIM DIAS DA PONTE, BAIRRO PEDRINHAS - SOBRAL - CE

CONTEÚDO:

1 PLANTA BAIKA - LEVANTAMENTO	4
2	5

FASE DO PROJETO:	ESCALA:	DATA:	PRANCHA:
EXECUTIVO	1/400	JANEIRO/2018	<b>01/08</b>

EQUIPE TÉCNICA:

ARG. CAMPELO COSTA CAUCE 479156-3	ENGL. KEMIRSON LUIZ CREA-CE 36228-D	RESERVA DE PROPRIEDADE INTELECTUAL A PROPRIEDADE INTELECTUAL DO PRESENTE PROJETO É RESERVADA AO SEUS AUTORES, DE ACORDO COM A LEGISLAÇÃO PERTINENTE. O USO DESTA PROJETO OU DE QUALQUER DE SEUS ELEMENTOS, QUE NÃO FORMAR OS DETERMINADOS, SERÃO CONSIDERADOS COMO APROPRIAÇÃO ILÍCITA E SERÃO APLICADAS AS LEIS QUE DIFENDEM DITOS DIREITOS A TODOS OS EFEITOS.
ARG. ANDRÉ CARVALHO CAUCE 403738-3	TEC. NAZARENO LINHARES CREA-CE 330468-D	
ARG. MARCELY BARREIRA CAUCE 483215-5	COLABORADORES FRISCELLA BARCELLOS RONNEY GUIMARÃES ALANA FIGUEIREDO CAUCE 416719-9	