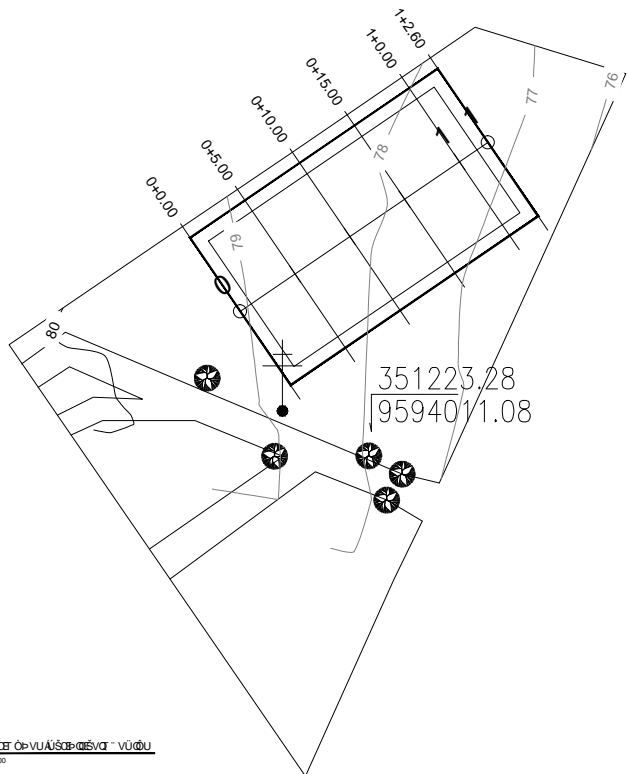


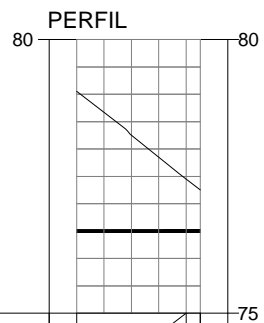


ALTO DA BRASÍLIA

SOCORCE 1U
ESCALA S/E



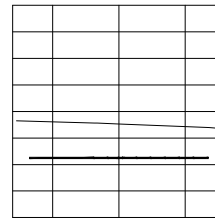
1 SOCORCE 1U
ESCALA 1/200



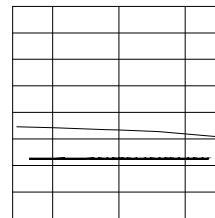
COTAS TERRENO/PROJETO	79,05	76,500	77,45	76,500	77,25	76,500
ESTAQUEAMENTO	0				11	
QUILOMETRAGEM						
PLANIMETRIA						

2 PERFIL LONGITUDINAL
ESCALA S/E

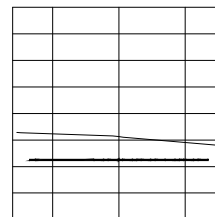
Estaca	7+000 (m2)	7+000 (m3)	Volume de Corte (m3)	Volume de Aterro (m3)	Volum. Corte Acum. (m3)	Volum Aterro Acum. (m3)	Volume S/A H/D
0+0,00	34,21	0,00	0,00	0,00	0,00	0,00	0,00
0+5,00	28,77	0,00	157,46	0,00	157,46	0,00	157,46
0+10,00	22,56	0,00	128,33	0,00	285,79	0,00	285,79
0+15,00	13,25	0,00	89,53	0,00	375,32	0,00	375,32
1+0,00	12,31	0,00	63,89	0,00	439,21	0,00	439,21
1+2,60	9,93	0,00	28,91	0,00	468,13	0,00	468,13



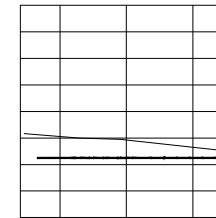
EST.0+0.00			
TIPO	7000 (m2)	VOLUME (m3)	VOLUME ACUMULADO (m3)
CORTE	34,21	0,00	0,00
ATERRO	0,00	0,00	0,00



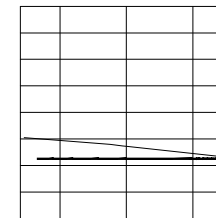
EST.0+5.00			
TIPO	7000 (m2)	VOLUME (m3)	VOLUME ACUMULADO (m3)
CORTE	28,77	157,46	157,46
ATERRO	0,00	0,00	0,00



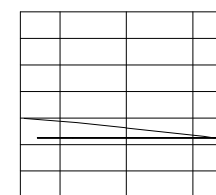
EST.0+10.00			
TIPO	7000 (m2)	VOLUME (m3)	VOLUME ACUMULADO (m3)
CORTE	22,56	128,33	285,79
ATERRO	0,00	0,00	0,00



EST.0+15.00			
TIPO	7000 (m2)	VOLUME (m3)	VOLUME ACUMULADO (m3)
CORTE	13,25	89,53	375,32
ATERRO	0,00	0,00	0,00



EST.1+0.00			
TIPO	7000 (m2)	VOLUME (m3)	VOLUME ACUMULADO (m3)
CORTE	12,31	63,89	439,21
ATERRO	0,00	0,00	0,00



EST.1+2.60			
TIPO	7000 (m2)	VOLUME (m3)	VOLUME ACUMULADO (m3)
CORTE	9,93	28,91	468,13
ATERRO	0,00	0,00	0,00

SECOMP - SECRETARIA DE OBRAS, MOBILIDADE E SERVIÇOS PÚBLICOS

PROJETO: TERRAPLANAGEM
QUADRO DE VOLUMES

INTERESSADO: PREFEITURA DE SOBRAL

ENDEREÇO: Rua José de Sá, 100 - Centro - Sobral - CE

MUNICÍPIO: SOBRAL



DESENHO DA FRANCHA: SOCORCE 1U
PERFIL LONGITUDINAL
QUADRO DE VOLUMES

ESCALA: INDICADA
S/E

DATA: 01/01/2019

DESIGNADO

ARQUIVO

TER 01/01