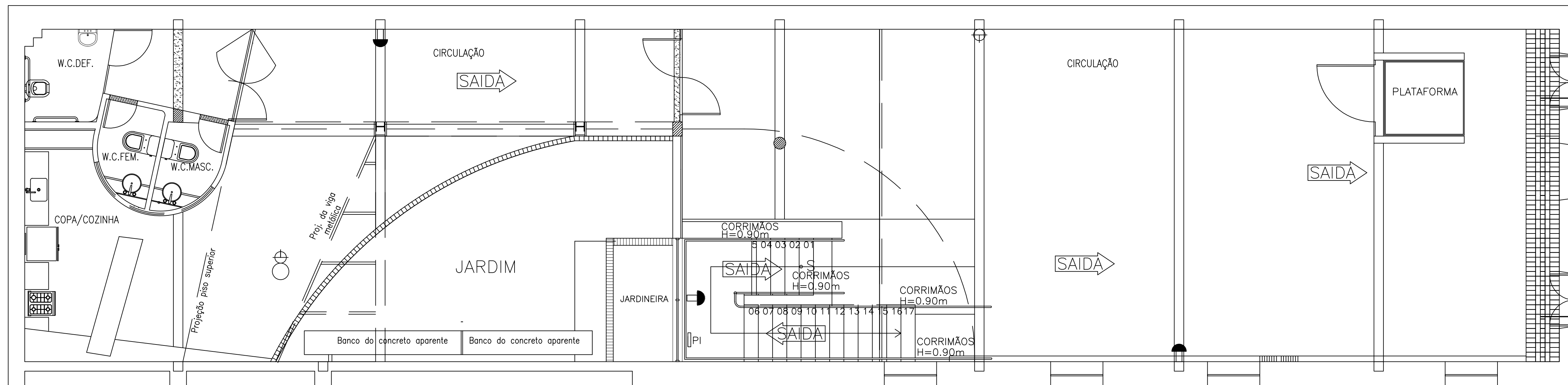
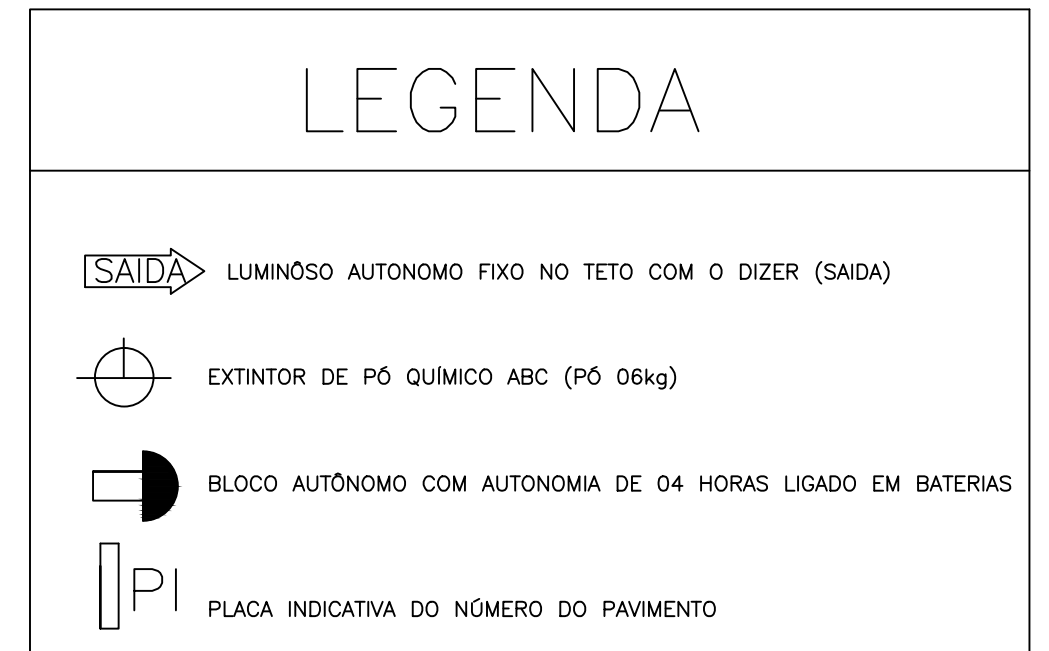
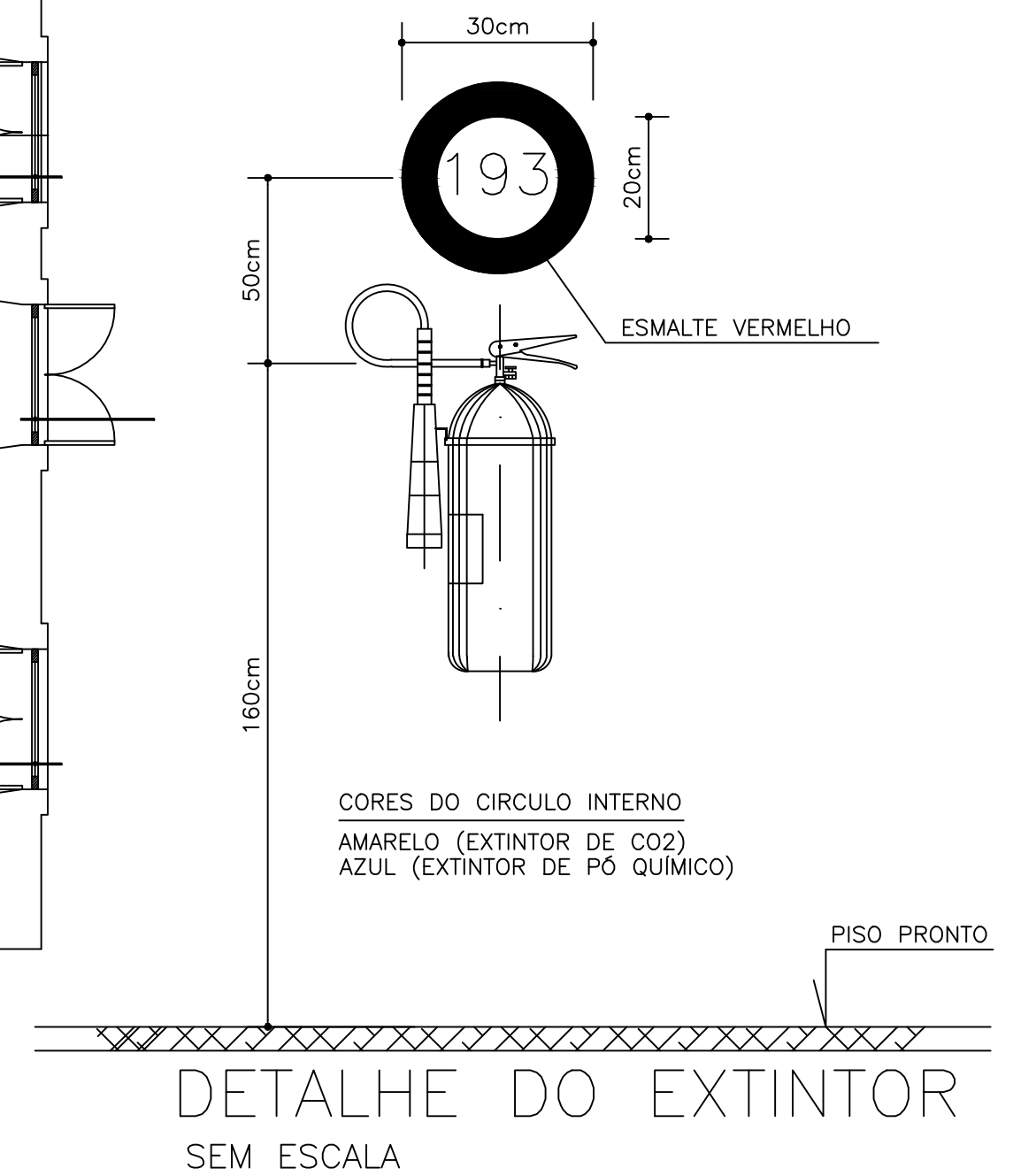


PLANTA BAIXA SUPERIOR  
ESCALA 1/50



PLANTA BAIXA TÉRREO  
ESCALA 1/50



LUMINOSO AUTÔNOMO  
DETALHE SETA INDICADORA DE SAÍDA  
SEM ESCALA  
DIMENSÕES EM CENTÍMETROS

Prancha tamanho A1 - 841x594mm  
ESCALA DE IMPRESSÃO: 1/5

PENAS
01 - 1,00
02 - 0,50
03 - 0,30
04 - 0,15
05 - 0,70
06 - 0,25
07 - 0,18
08 - 0,10
09 - 0,10
10 - 0,30

PREFEITURA MUNICIPAL DE SOBRAL-CE  
RUA VARIATO DE MEDEIROS, 1250 - CENTRO  
CUIÇATAS DO ARI - CEP 61100-000  
FONES: (88)3677.3232 - (88)3614.3800  
e-mail: laerticavalcante@hotmail.com

PROJETO: **QÔ; PÖW**

PREFEITURA MUNICIPAL DE SOBRAL-CE  
LOCAL: SOBRAL - CEARÁ  
PROJETO: PROJETO EXECUTIVO  
CENTRO DE TURISMO DE SOBRAL

CONTEÚDO:

- 1 PLANTA BAIXA PAV. TÉRREO
- 2 PLANTA BAIXA PAV. SUPERIOR
- 3 LEGENDA
- 4 DETALHE
- 5
- 6
- 7
- 8
- 9
- 10

RESPONSÁVEL TÉCNICO: ANTONIO CARLOS CAMPELO COSTA  
Arquiteto CREA-CE 2583-D

DESENHO: PAULO SIQUEIRA  
ARQUIVO: INCENDIO.01.dwg

ESCALA: INDICADA  
DATA: MARÇO 2012

FRANQUIA: 01/01

OBS: