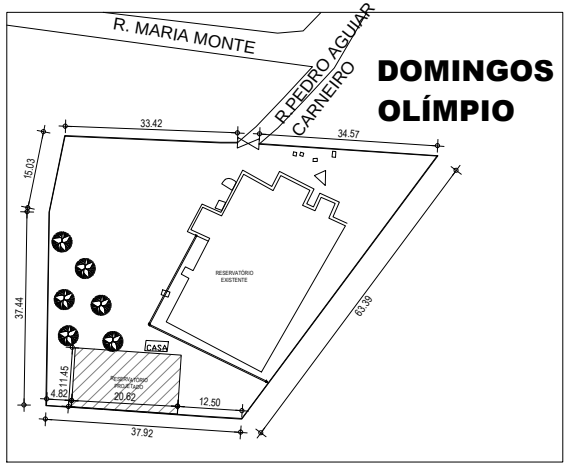

LOCALIZAÇÃO
ESCALA S/E

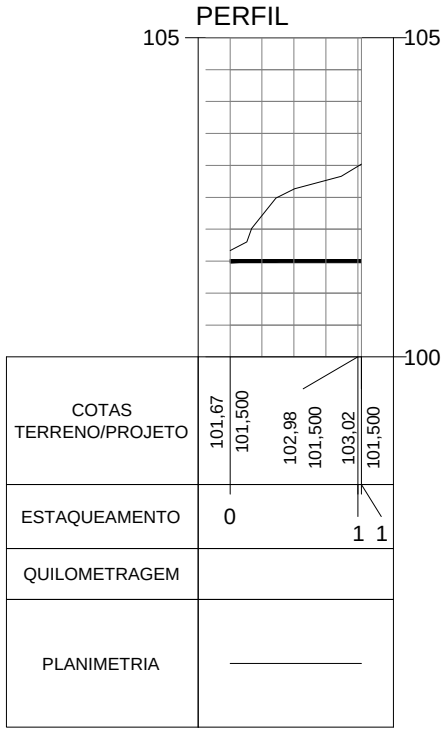

2 PERFIL LONGITUDINAL
ESCALA S/E

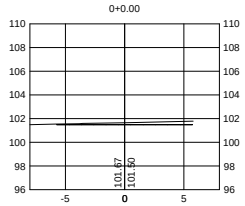

EST.0+0.00			
TIPO	ÁREA (m2)	VOLUME (m3)	VOLUME ACUMULADO (m3)
CORTE	1.91	0.00	0.00
ATERRO	0.00	0.00	0.00

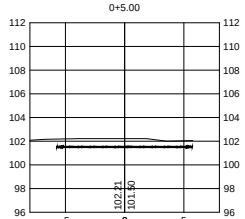

EST.0+5.00			
TIPO	ÁREA (m2)	VOLUME (m3)	VOLUME ACUMULADO (m3)
CORTE	7.55	23.64	23.64
ATERRO	0.00	0.00	0.00

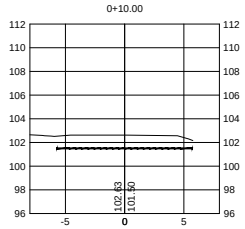

EST.0+10.00			
TIPO	ÁREA (m2)	VOLUME (m3)	VOLUME ACUMULADO (m3)
CORTE	12.43	49.95	73.59
ATERRO	0.00	0.00	0.00

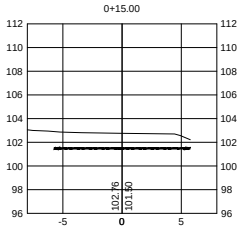

EST.0+15.00			
TIPO	ÁREA (m2)	VOLUME (m3)	VOLUME ACUMULADO (m3)
CORTE	14.26	66.74	140.33
ATERRO	0.00	0.00	0.00

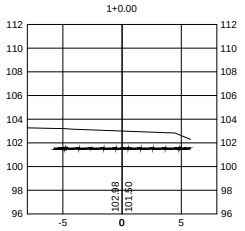

EST.1+0.00			
TIPO	ÁREA (m2)	VOLUME (m3)	VOLUME ACUMULADO (m3)
CORTE	16.73	77.49	217.82
ATERRO	0.00	0.00	0.00

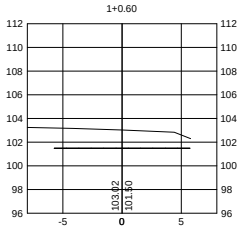

EST.1+0.60			
TIPO	ÁREA (m2)	VOLUME (m3)	VOLUME ACUMULADO (m3)
CORTE	17.04	10.13	227.96
ATERRO	0.00	0.00	0.00

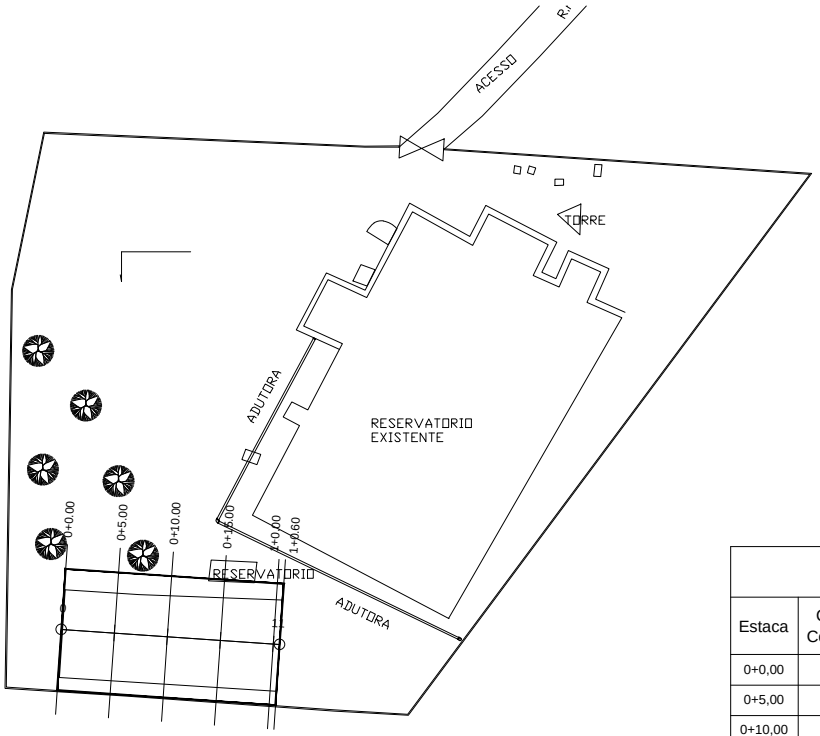

1 LEVANTAMENTO PLANIALTIMÉTRICO
ESCALA 1/200

VOLUME TOTAL

Estaca	Área de Corte (m²)	Área de Aterro (m²)	Volume de Corte (m3)	Volume de Aterro (m3)	Volum. Corte Acum. (m3)	Volum Aterro Acum. (m3)	Volume Líquido (m3)
0+0,00	1,91	0,00	0.00	0,00	0,00	0,00	0,00
0+5,00	7,55	0,00	23.64	0,00	23,64	0,00	23,64
0+10,00	12,43	0,00	49.95	0,00	73,59	0,00	73,59
0+15,00	14,26	0,00	66.74	0,00	140,33	0,00	140,33
1+0,00	16,73	0,00	77.49	0,00	217,82	0,00	217,82
1+0,60	17,04	0,00	10.13	0,00	227,96	0,00	227,96

ESCALA DE PLOTAGEM: 10 : 1

COR	PENA
1	0,10
2	0,20
3	0,30
4	0,40
5	0,50
6	0,80
7	0,30
COLORIDA	
8	0,10
9	0,08
10	0,10

SECOMP - SECRETARIA DE OBRAS, MOBILIDADE E SERVIÇOS PÚBLICOS

PROJETO:
TERRAPLANAGEM
RESERVATÓRIO APOIADO 1000m³

INTERESSADO:
PREFEITURA DE SOBRAL

ENDEREÇO:
BAIRRO DOMINGOS OLÍMPIO-PIÇARREIRA

MUNICÍPIO:
SOBRAL

PREFEITURA DE SOBRAL

DESENHOS DA PRANCHA	ESCALA
LEVANTAMENTO PLANIALTIMÉTRICO	INDICADA
PERFIL LONGITUDINAL	S/E
QUADRO DE VOLUMES	S/E

DATA: FEV 2019
REVISÃO:
ARQUIVO: -

TER 01/01