




## MEMORIAL DESCRITIVO

PROJETO BÁSICO DE ARQUITETURA  
CONSTRUÇÃO DE UM CALÇADÃO NO NOVO RECANTO, SOBRAL -CE

OUTUBRO, 2022



## LOCALIZAÇÃO

Localizada no bairro do Novo Recanto, limítrofe com a Rua Raimundo Rodrigues e Caetano Figueiredo, o terreno proposto para a reforma da praça encontra-se em estado de degradação por efeitos do tempo mau uso ou sub utilizado, é notório a tentativa de ocupação da população na praça por possuir residências em seu entorno, como equipamento de lazer. No entanto, por conta da falta e/ou degradação de equipamentos urbanos e mobiliário urbano, as condições atuais não permitem o seu uso para o lazer e não aproveitam o seu potencial paisagístico de forma adequada. Sendo assim, por tratar-se de um local de localização estratégica que faz a ligação as ruas de acesso a outros bairros ali próximo, criara-se ali um conjunto de paisagem urbana e paisagística de forma a embelezar e requalificar a área proposta, na tentativa de promover ocupações adequadas, qualidade de vida e lazer para a população




Fig 1: Localização – Sobral, CE.  
Fonte: Google Maps (editado pelo autor)

## PROPOSTA E PROGRAMA DE NECESSIDADES

Com uma área total de intervenção de 1.598,29m<sup>2</sup>, o presente projeto trata da construção de um calçadão na rua São Caio, no bairro Novo Recanto, em Sobral - CE e tem como objetivo, não só a requalificação do espaço em questão, como também a melhoria do seu entorno imediato de forma a reintegrar com os demais espaços públicos do território municipal e impulsionar os usos e atividades de lazer no local



Fig.2: Planta de Construção proposta  
Fonte: SEINFRA (editado pelo autor)



Fig.3: Planta Existente  
Fonte: SEINFRA (editado pelo autor)

O calçadão possui materiais nobres de forma a enaltecer a comunidade local, aplicado em seu entorno projetado, bem como Centro de Educação Infantil e um Centro de Saúde da Família, contemplando a transformação da paisagem local. O calçadão foi contemplado com pisos.

Em concreto polido em placas e pedra cariri, academia ao ar livre, urbanismo tático para crianças, grama, bancos, lixeira e uma nova iluminação.



Fig.4: Proposta de projeto arquitetônico  
Fonte: SEINFRA



Fig.5: Proposta de projeto arquitetônico  
Fonte: SEINFRA



Fig.6: Proposta de projeto arquitetônico  
Fonte: SEINFRA



Fig.7: Proposta de projeto arquitetônico  
Fonte: SEINFRA




Fig.8: Proposta de projeto arquitetônico  
Fonte: SEINFRA



Além disso, as árvores existentes nesta área serão preservadas e destacadas através de iluminação e tratamento paisagístico.

Não obstante, também buscou-se atender as normas de acessibilidade dotando os passeios e rampas acessíveis e piso tátil de alerta, o que permitirá os acessos por pessoas portadoras de necessidades especiais

*Nadine Siqueira*  
**Nadine Siqueira Prado**  
Gerente de Projetos de Arquitetura  
Secretaria da Infraestrutura  
Prefeitura Municipal de Sobral

**Responsável técnico:** Arquiteta Nadine Siqueira Prado Laureano  
CAU n° A1305646