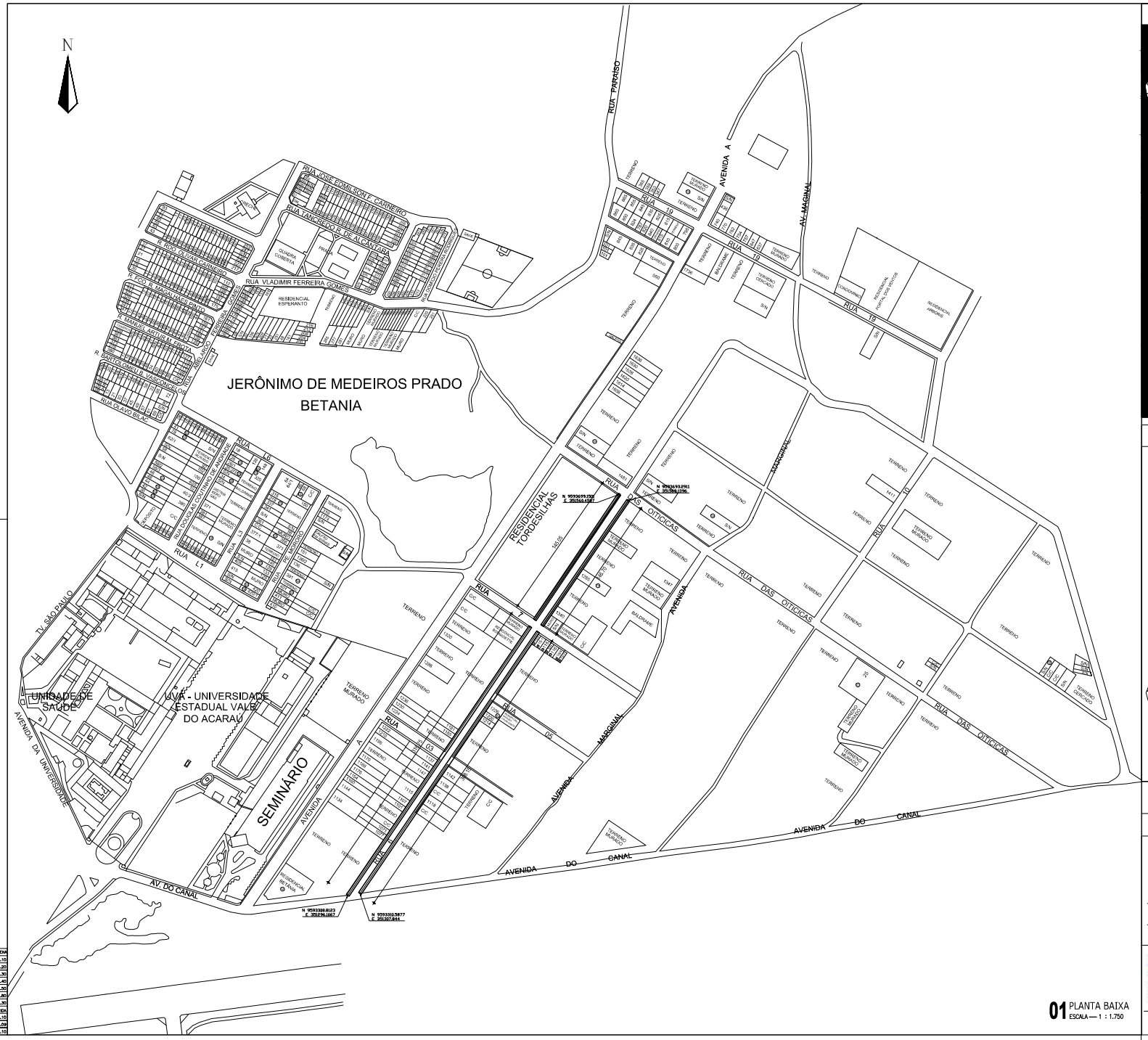

MAPA DE LOCALIZA¢ëO

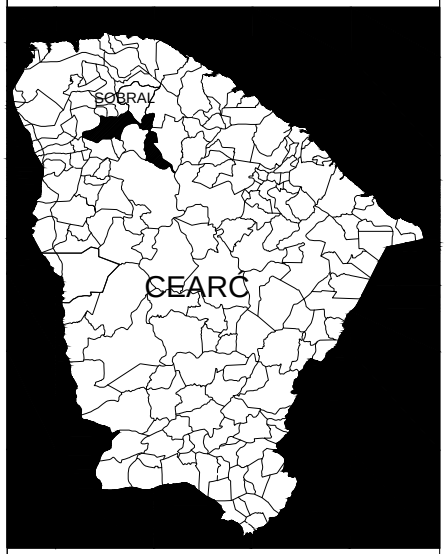

BAIRROS DA ZONA URBANA DE SOBRAL

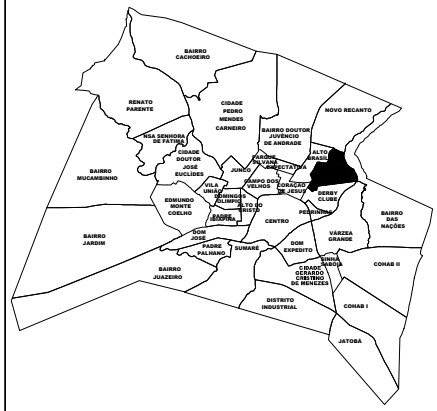

SECOMP - SECRETARIA DE OBRAS, MOBILIDADE E SERVIÇOS PÚBLICOS

PROJETO:

PROJETO DE ARQUITETURA

PADRONIZA¢ëO DE PASSEIOS NA SEDE DO MUNICÍPIO DE SOBRAL-CE

INTERESSADO:
PREFEITURA DE SOBRAL

ENDEREÇO:
BAIRRO JERÔNIMO DE MEDEIROS PRADO

MUNICÍPIO:
SOBRAL

AUTOR:
CLÉVIO GOMES (88) 99814-2472
DAS 1 - ASSISTENTE TÉCNICO

AUTOR:
LIB MELO

PREFEITURA DE SOBRAL

DESENHOS DA PRANCHA	ESCALA
PLANTA BAIXA	INDICADA

DATA	REVISÃO	ARQUIVO	ARQ.
DEZ/2017	JAN/2018	--	01/02

01 PLANTA BAIXA
ESCALA — 1 : 1.750

ESCALA DE PLOTAGEM 10 : 1

COR	PENA
– 1	0,10
– 2	0,20
– 3	0,30
– 4	0,40
– 5	0,50
– 6	0,60
– 7	0,30
COLOREA	
– 8	0,10
– 9	0,09
–10	0,10