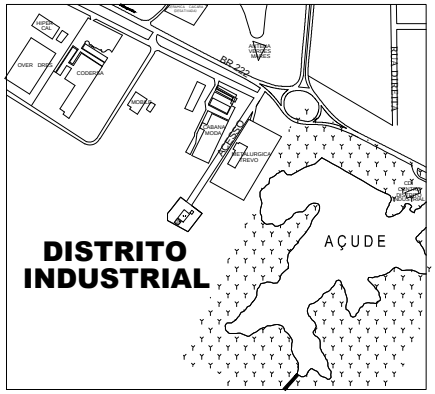

LOCALIZA¢ è O
ESCALA S/E

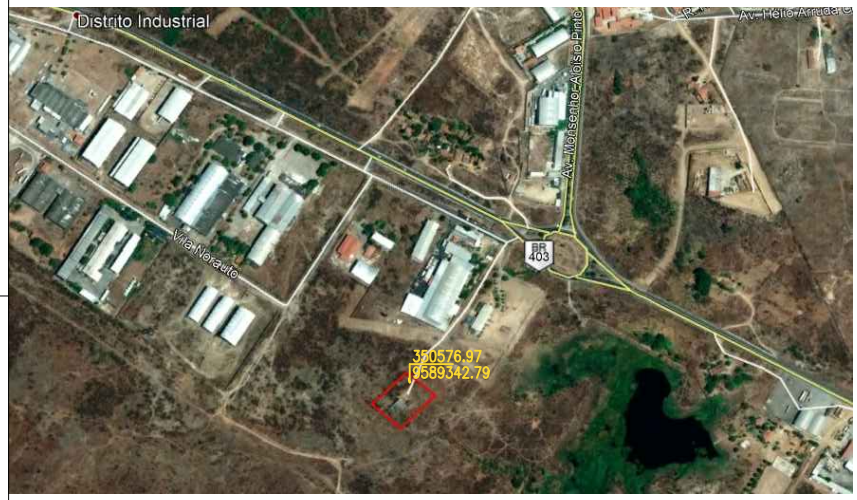

1 PLANTA DE LOCALIZA¢ è O
ESCALA 1/200

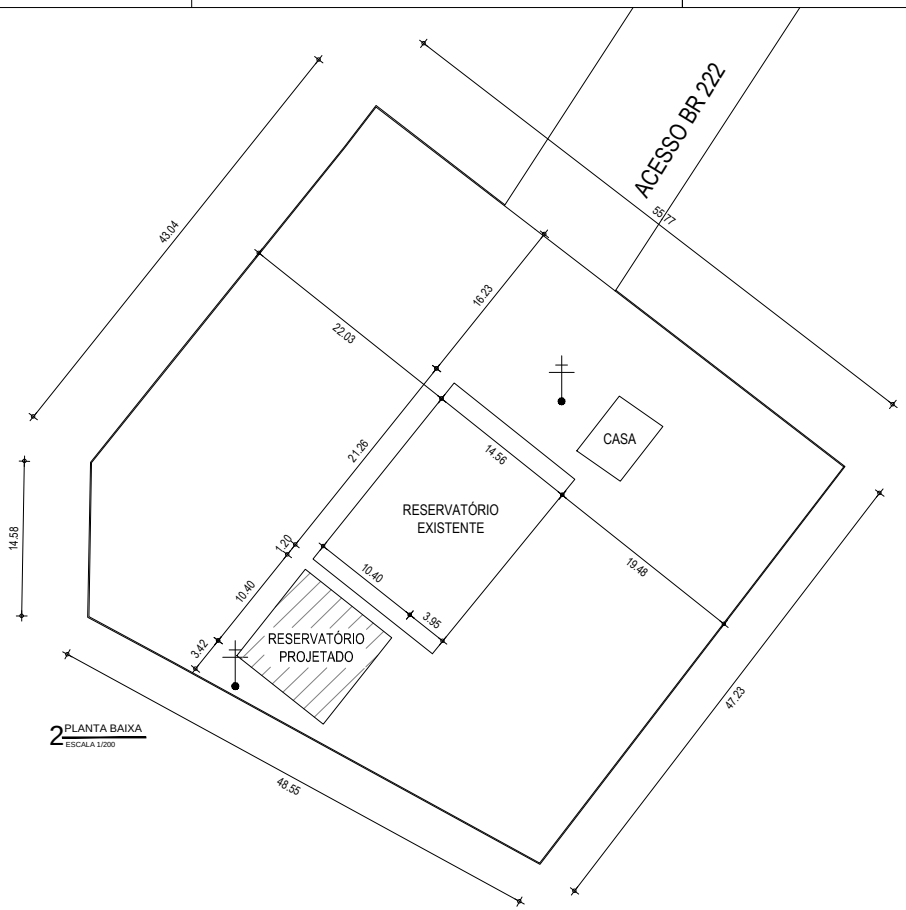

2 PLANTA BAIXA
ESCALA 1/200

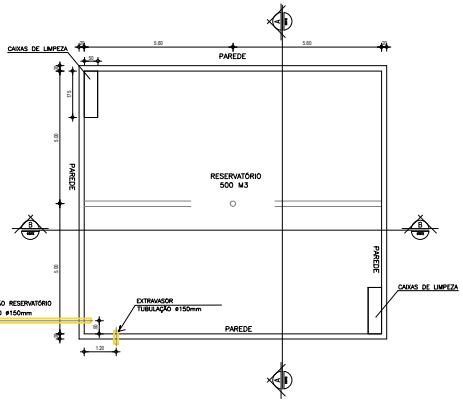

3 PLANTA BAIXA-RESERVAT¢ RIO
ESCALA 1/100

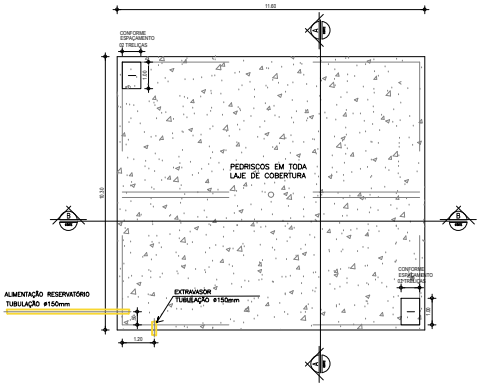

4 LAJE DE COBERTURA
ESCALA 1/100

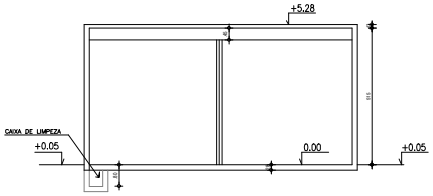

5 CORTE "BB"
ESCALA 1/100

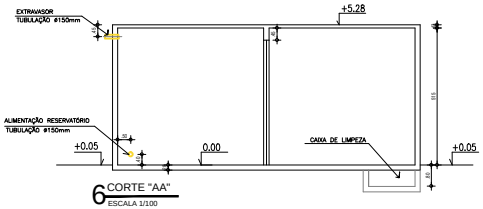

6 CORTE "AA"
ESCALA 1/100

COR	PENA
1	0,10
2	0,20
3	0,30
4	0,40
5	0,50
6	0,80
7	0,30
COLORIDA	
8	0,10
9	0,09
10	0,10

ESCALA DE PLOTAGEM: 10 : 1

SECOMP - SECRETARIA DE OBRAS, MOBILIDADE E SERVIÇOS PÚBLICOS

PROJETO:
PROJETO ARQUITETÕNICO
RESERVAT¢ RIO APOIADO 500mj - CDI

INTERESSADO:
PREFEITURA DE SOBRAL

ENDEREÇO:
COMPLEXO DISTRITO INDUSTRIAL

MUNICÍPIO:
SOBRAL

PREFEITURA DE SOBRAL

DESENHOS DA PRANCHA	ESCALA
LOCALIZA¢ è O	S/E
PLANTA DE LOCALIZA¢ è O	INDICADA
PLANTA BAIXA-RESERVAT¢ RIO	INDICADA
LAJE DE COBERTURA	INDICADA
CORTE "AA"	INDICADA
CORTE "BB"	INDICADA
PLANTA-BAIXA	INDICADA

DATA	REVISæO	ARQUIVO	ARQ
FEV 2019		-	01/01