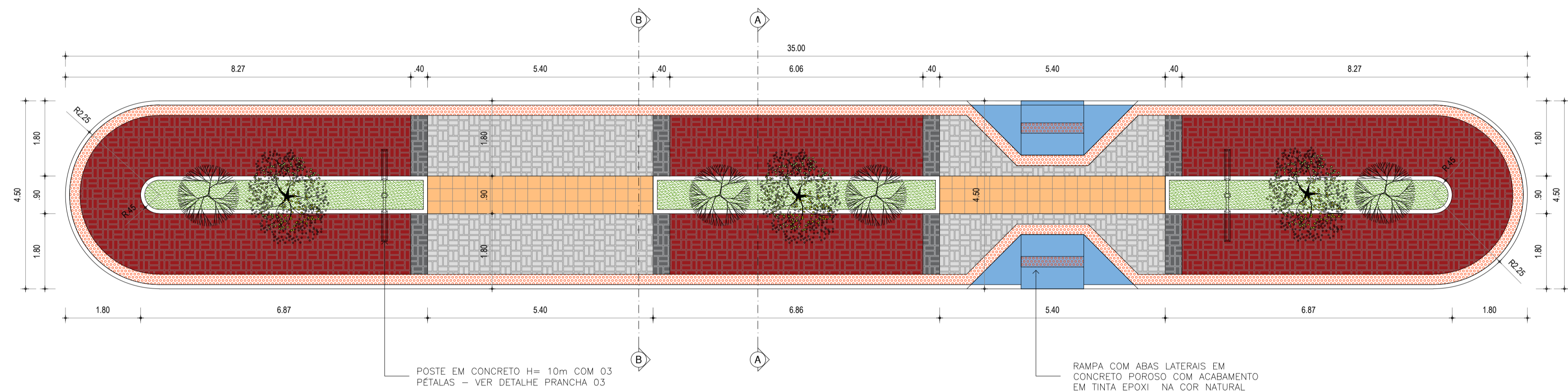
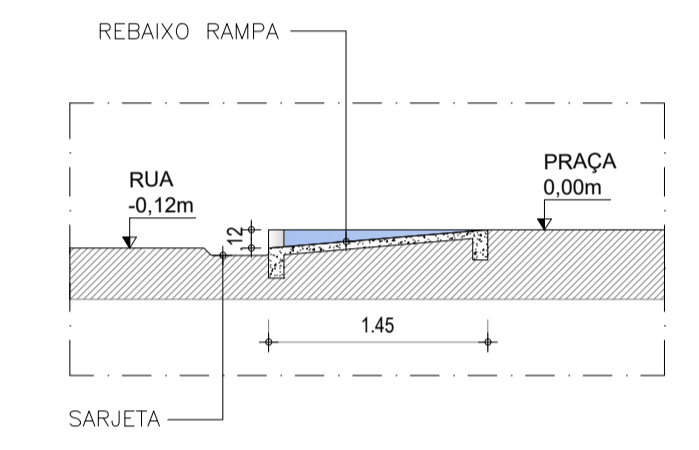


1 PLANTA BAIXA CANTEIRO 05
ESCALA 1/75

QUADRO DE ÁREAS CANTEIRO 05

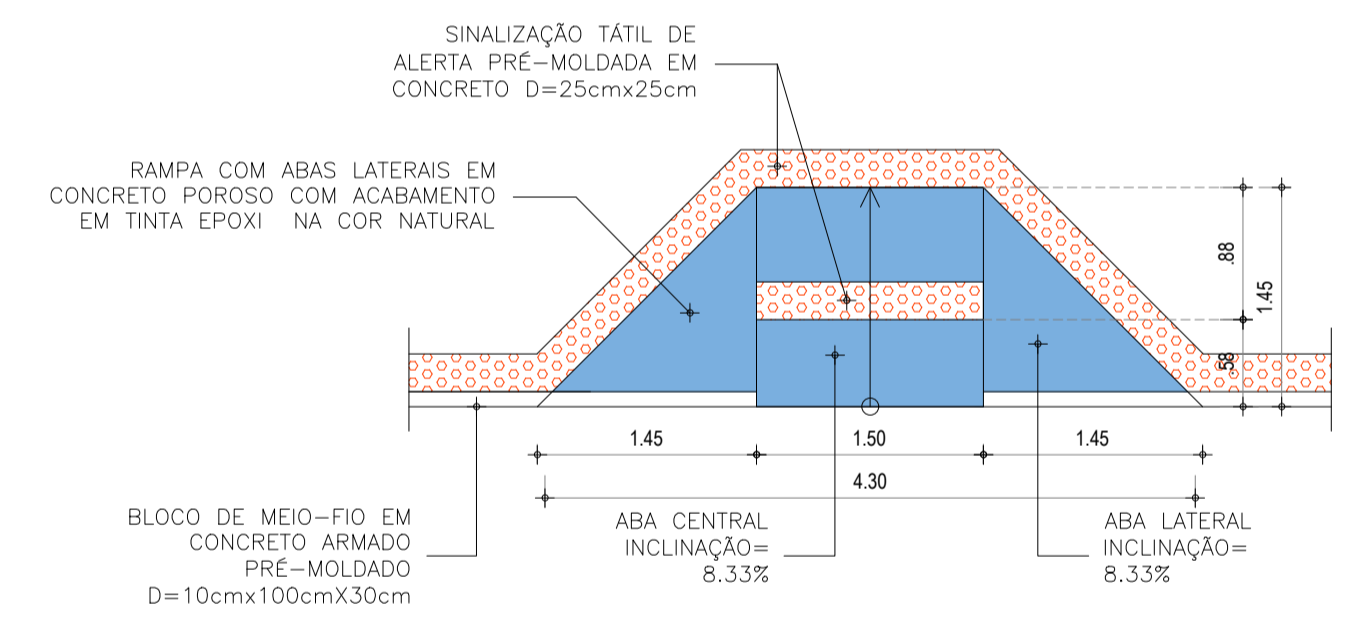
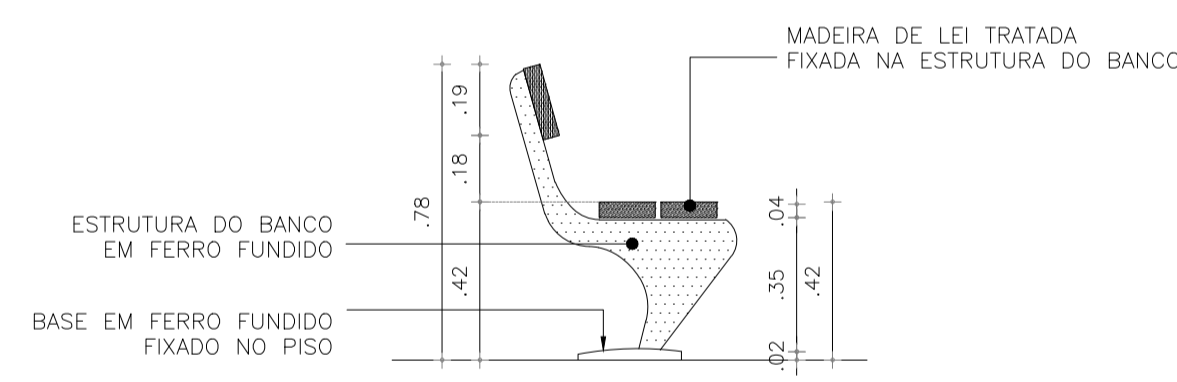
| | |
|-------------------------------------|----------------------|
| ÁREA PISO INTERTRAVADO COR NATURAL | 70,47m ² |
| ÁREA PISO INTERTRAVADO COR GRAFITE | 7,36m ² |
| ÁREA PISO INTERTRAVADO COR VERMELHA | 57,07m ² |
| ÁREA PISO EM PEDRA CARIRI 30cmx30cm | 14,58m ² |
| PISO PODOTÁTIL DE ALERTA 25cmx25cm | 32,51m ² |
| PISO CIMENTADO RAMPAS | 6,78m ² |
| ÁREA GRAMA ESMERALDA EM PLACAS | 8,02m ² |
| ÁREA CONSTRUÍDA CANTEIRO 05 | 265,65m ² |



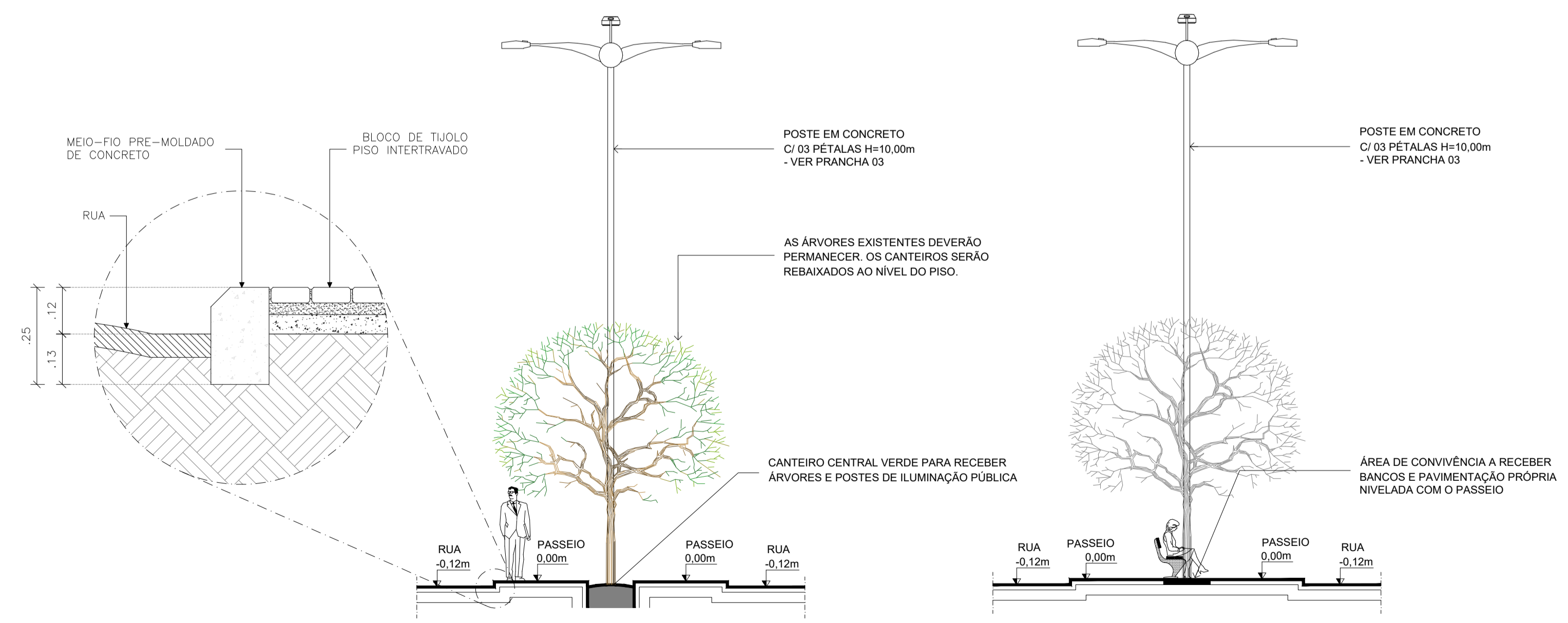
QUADRO DE ÁREAS CANTEIRO 06

| | |
|-------------------------------------|----------------------|
| ÁREA PISO INTERTRAVADO COR NATURAL | 24,34m ² |
| ÁREA PISO INTERTRAVADO COR GRAFITE | 4,84m ² |
| ÁREA PISO INTERTRAVADO COR VERMELHA | 63,20m ² |
| ÁREA PISO EM PEDRA CARIRI 30cmx30cm | 9,72m ² |
| PISO PODOTÁTIL DE ALERTA 25cmx25cm | 19,68m ² |
| PISO CIMENTADO RAMPAS | 6,78m ² |
| ÁREA GRAMA ESMERALDA EM PLACAS | 13,89m ² |
| ÁREA CONSTRUÍDA CANTEIRO 06 | 153,15m ² |

2 PLANTA BAIXA CANTEIRO 06
ESCALA 1/75

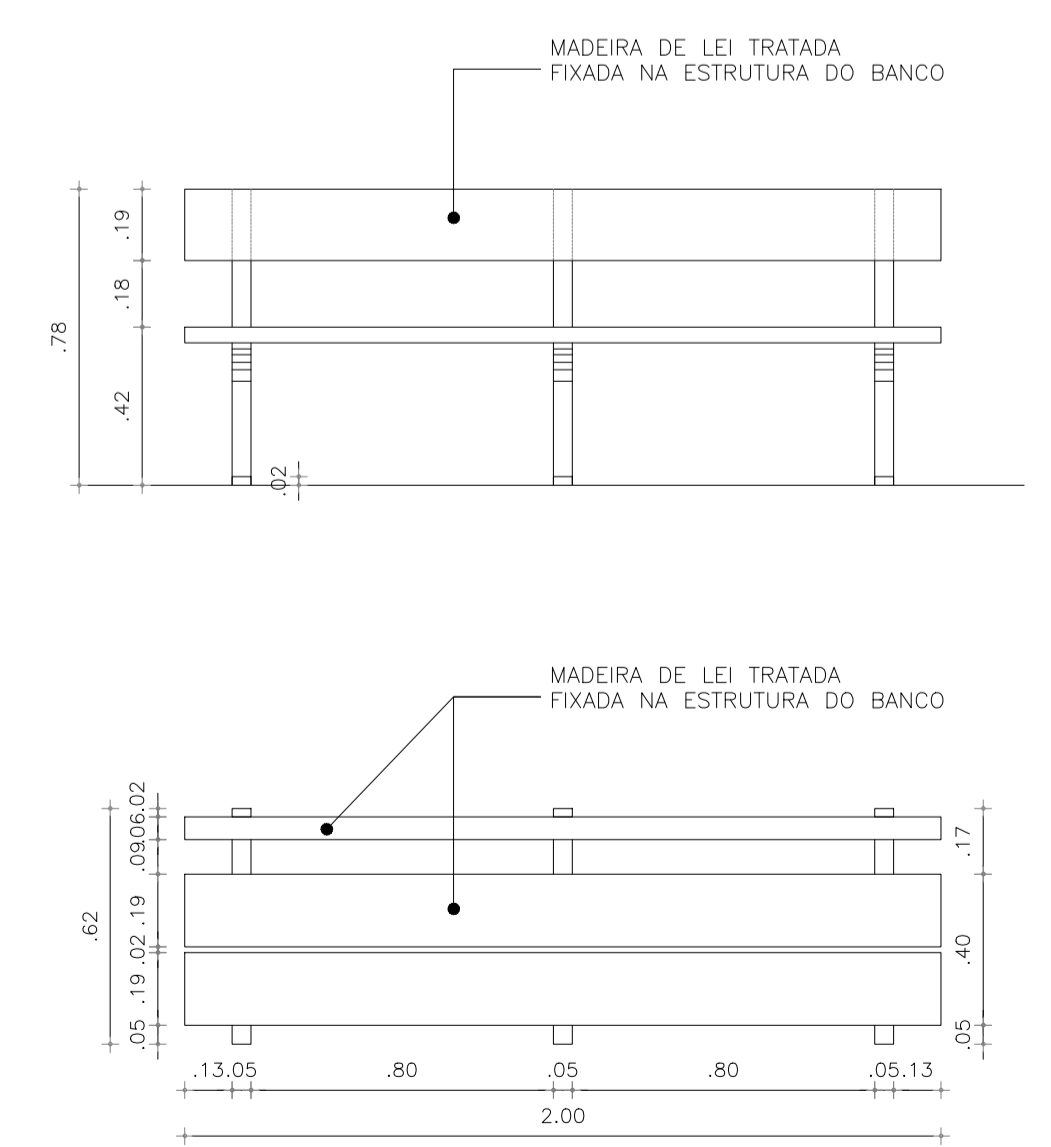


6 DETALHE RAMPA
ESCALA 1/50



3 CORTE AA - CANTEIRO
ESCALA 1/75

4 CORTE BB - CONVIVÊNCIA
ESCALA 1/75



5 DETALHE BANCO
ESCALA 1/20

OBSERVAÇÕES IMPORTANTES

01 - TODAS AS MEDIDAS DEVEM SER CONFERIDAS NO LOCAL.

SECRETARIA DA INFRAESTRUTURA

PROJETO: PROJETO URBANÍSTICO PROJETO DE CANTEIRO CENTRAL

INTERESSADO: PREFEITURA DE SOBRAL

ENDEREÇO: RUA ARTHUR DA SILVEIRA BORGES

MUNICÍPIO: SOBRAL

AUTOR: PAULO VALE

CO-AUTOR: GUILHERME C. AUSTREGÊSIO

DESENHOS DA PRANCHA: PLANTA CANTEIRO 05 (1/75), PLANTA CANTEIRO 06 (1/75), CORTES AA E BB (1/75), DETALHE BANCO (1/20), DETALHE RAMPA (1/50)

ESCALA: 1/75

DATA: SETEMBRO/2019

REVISÃO: 02

ARQUIVO: -

ARQ: 03/03

ESCALA DE PLOTAGEM: 1/100

1 - 0,10

2 - 0,20

3 - 0,30

4 - 0,40

5 - 0,50

6 - 0,60

7 - 0,70

8 - 0,80

9 - 0,90

10 - 1,00