


## MEMORIAL DESCRITIVO

PROJETO BÁSICO DE ARQUITETURA PROJETO URBANÍSTICO DE REFORMA DA  
MARGEM DIREITA DA RIO ACARAÚ – DOM EXPEDITO, SOBRAL -CE

FEVEREIRO, 2022




## LOCALIZAÇÃO

Localizada no bairro do Dom Expedito, limítrofe com o leito do Rio Acaraú e a rua Dom Expedito, o espaço urbano e estudo, encontra-se visivelmente degradado devido as ações do tempo e por atos de vandalismo, o espaço urbano mal utilizado ou sub utilizado. É notório a tentativa de ocupação do espaço público da população em busca de atrativos e lazer. No entanto, por conta da falta de equipamentos urbanos e mobiliário urbano, presentes nas condições atuais não permitem o seu uso para o lazer e não aproveitam o seu potencial paisagístico de forma adequada. Sendo assim, tratar-se de um local com uma localização estratégica que faz a ligação as ruas de acesso a cidade e ao centro comercial, criara-se ali a remodelação da paisagem urbana e paisagística de forma a embelezar e requalificar a área proposta, na tentativa de promover ocupações adequadas, qualidade de vida e lazer para a população



Fig 1: Localização – Sobral, CE.  
Fonte: Google Maps (editado pelo autor)



## PROPOSTA E PROGRAMA DE NECESSIDADES

Com uma área total de intervenção de 1862,79m<sup>2</sup>, o presente projeto trata da reforma urbanística da margem direita do Rio Acaraú localizada na rua Dom Expedito, em Sobral - CE e tem como objetivo, não só a revitalização do espaço em questão, como também a requalificação do seu entorno imediato de forma a reintegrar com os demais espaços públicos do território municipal e impulsionar os usos e atividades de lazer no local

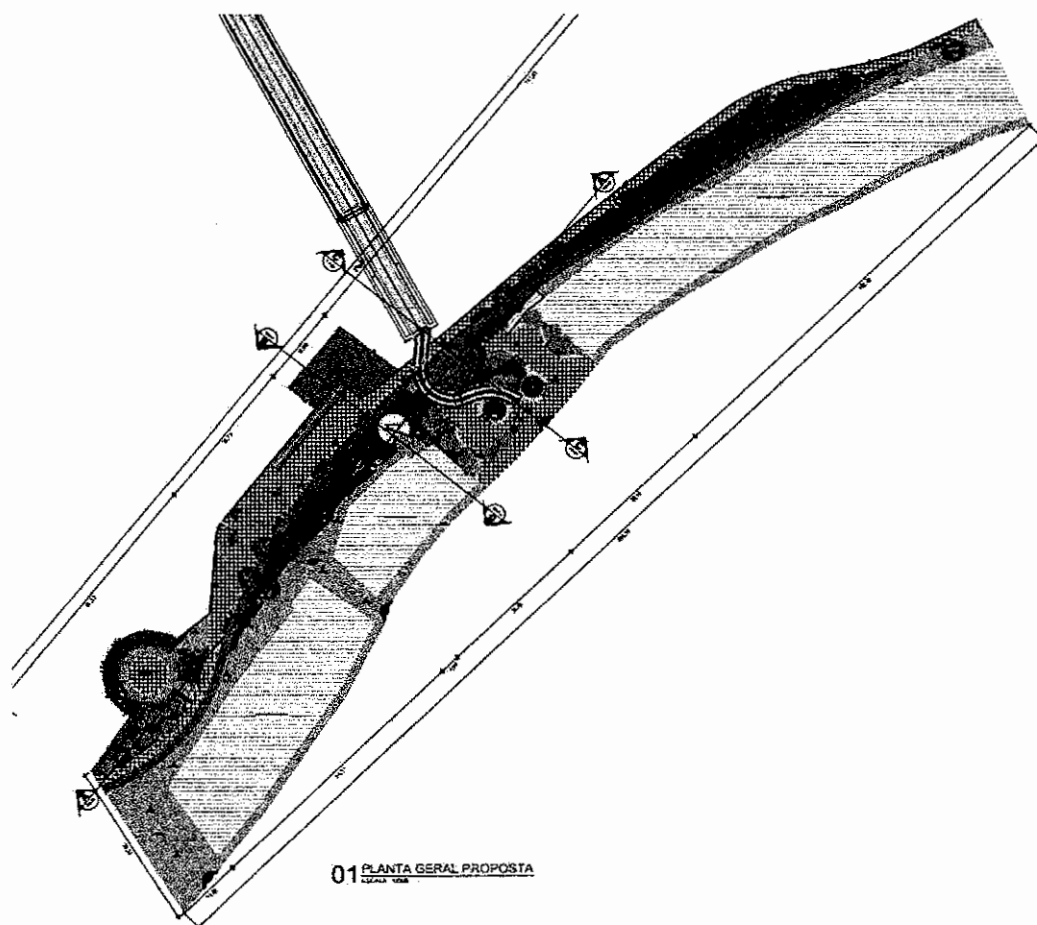


Fig.2: Planta de Construção  
Fonte: SEINFRA (editado pelo autor)



A requalificação urbana proposta possui uma conexão e ligação através de seus materiais aplicados com a margem esquerda e a ponte estaiada, bem como juntas contemplam a transformação da paisagem local. O espaço urbano em questão foram contempladas com pisos em pedra cariri, porcelanato com efeito amadeirado, grama, bancos, lixeira e uma nova iluminação.

Além disso, as árvores existentes nesta área serão preservadas e destacadas através de iluminação e tratamento paisagístico.

Não obstante, também buscou-se atender as normas de acessibilidade dotando os passeios e rampas acessíveis e piso tátil de alerta, o que permitirá o acesso por pessoas portadoras de necessidades especiais

*Nadine Siqueira*  
Nadine Siqueira Prado Laureano  
Arquiteta e Urbanista  
CAU A130564-6

Responsável técnico: Arquiteta Nadine Siqueira Prado Laureano  
CAU nº A130564-6