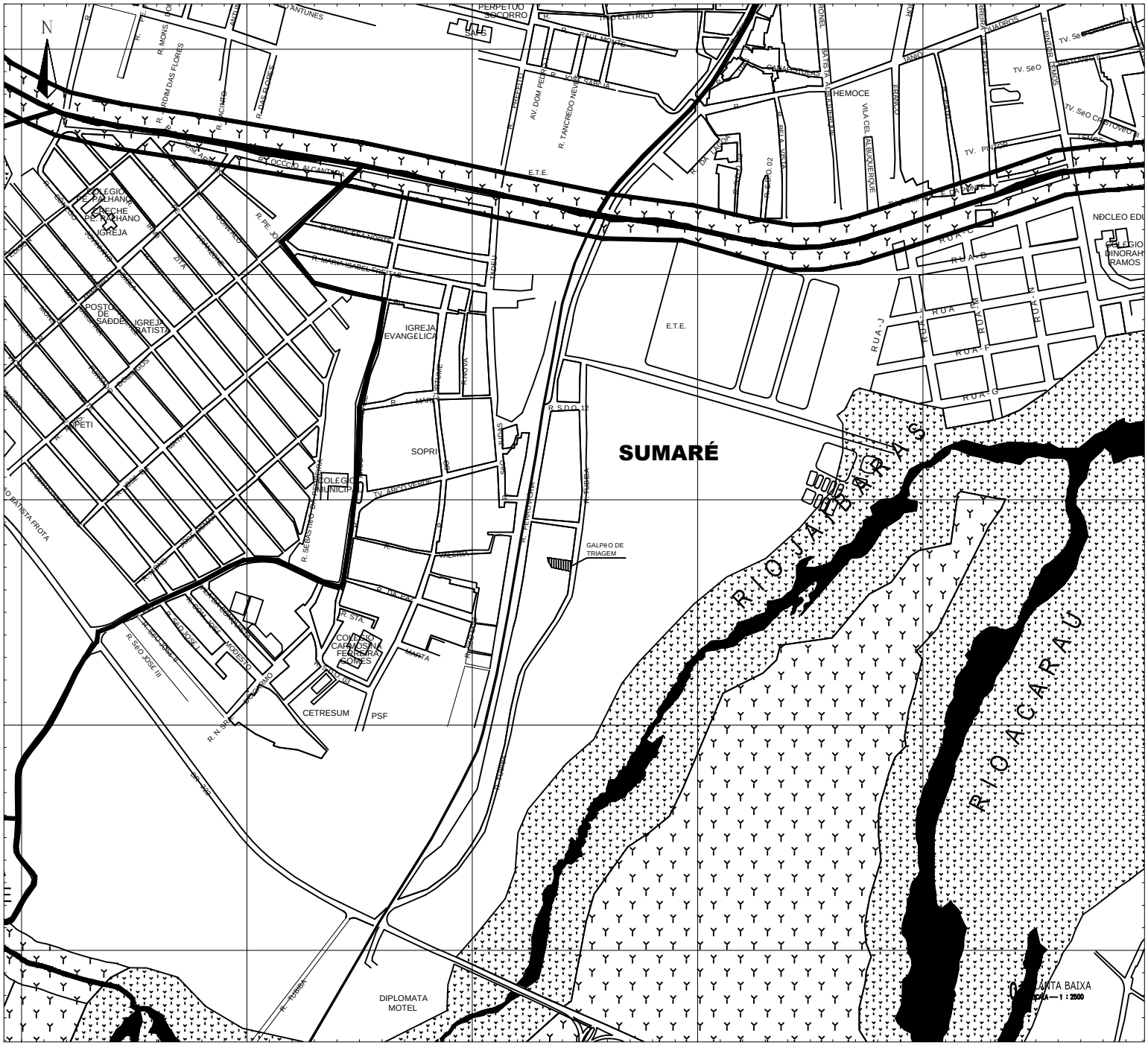

MAPA DE LOCALIZAÇÃO

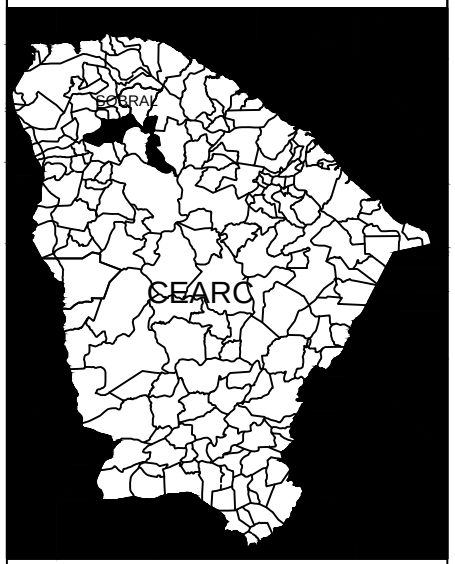

BAIRROS DA ZONA URBANA DE SOBRAL

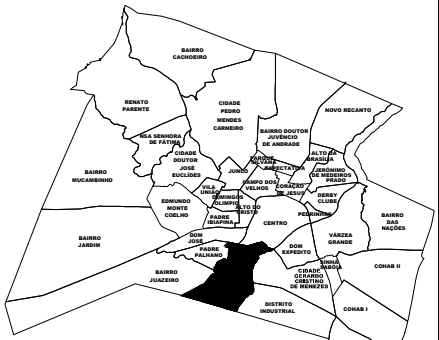

POLIGONAL DO TERRENO

SECOMP - SECRETARIA DE OBRAS, MOBILIDADE E SERVIÇOS PÚBLICOS

PROJETO:
PLANTA DE SITUAÇÃO / LOCALIZAÇÃO
REFORMA DE GALPÃO DE TRIAGEM DE MATERIAS RECICLÁVEIS

INTERESSADO:
PREFEITURA DE SOBRAL

ENDEREÇO:
RUA TUBIBA, S/N

MUNICÍPIO:
BAIRRO SUMARÉ - SOBRAL

AUTOR:
CLÁVIO GOMES (88) 99814-2472
ENGENHEIRO AGRIMENSOR
CREA-CE / RNP: 061453940-4

PREFEITURA DE SOBRAL

DESENHOS DA PRANCHA	ESCALA
PLANTA BAIXA	INDICADA

DATA	REVISÃO	ARQUIVO	SIT.
DEZ/2017	–	–	01/01