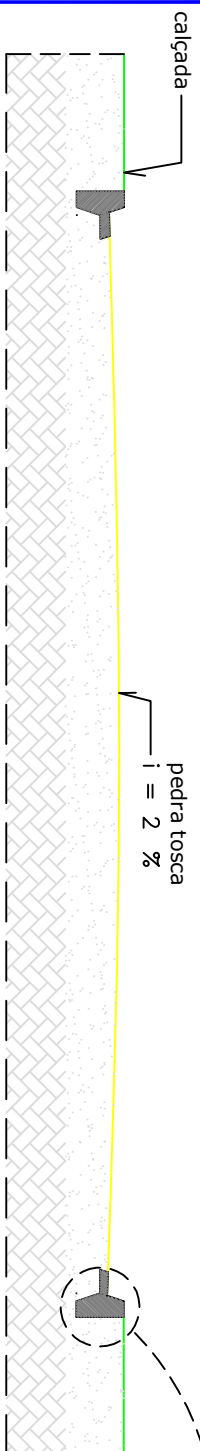
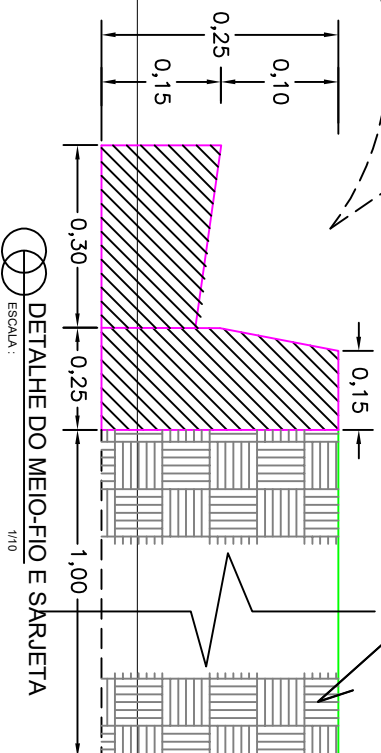


CORTE  
ESCALA 1/2

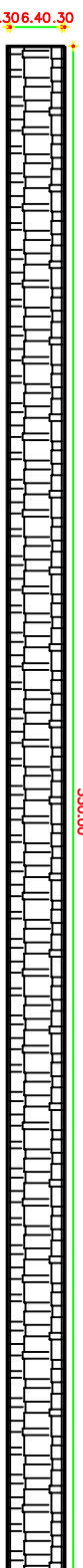


pedra tosca  
 $i = 2 \%$

REATERRO LATERAL DO MEIO-FIO



DETALHE DO MEIO-FIO E SARJETTA  
ESCALA: 1/10



ESTRADA DE ACESSO A PRAÇA

PL. BAIXA  
SEM ESCALA

OBSERVAÇÕES:

LEGENDA:

MEIO FIO


PAVIMENTAÇÃO

DADOS:

PAVIMENTAÇÃO: 2.240,00M<sup>2</sup>

MEIO FIO: 714,00M

SARJETTA: 700,00M



SECRETARIA DA INFRAESTRUTURA

OBRA DE PAVIMENTAÇÃO EM PEDRA TOSCA

PREFEITURA DE  
**SOBRAL**  
CE

ENDEREÇO: ESTRADA DE ACESSO A PRAÇA - PONTA A SERRA  
DISTRITO: PEDRA DE FOGO - CE