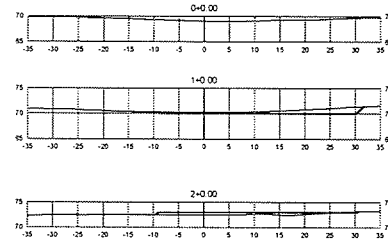
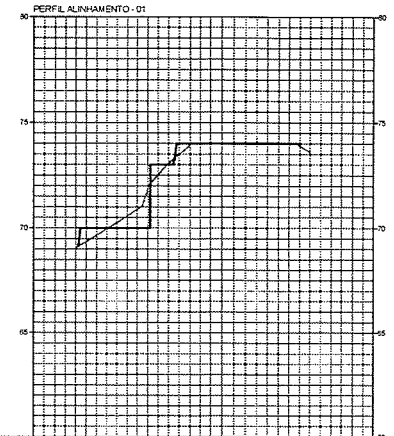


VOLUME TOTAL							
Estaca	Área de Corte (m²)	Área de Aterro (m²)	Volume de Corte (m³)	Volume de Aterro (m³)	Volum. Corte Acum. (m³)	Volum. Aterro Acum. (m³)	Volume Líquido (m³)
0+0,00	0,00	0,00	0,00	0,00	0,00	0,00	0,00
1+0,00	22,98	0,00	228,83	0,00	228,83	0,00	228,83
2+0,00	0,49	14,37	233,75	149,69	462,58	149,69	312,82
3+0,00	3,00	9,51	4,92	247,74	467,50	397,40	70,10
4+0,00	0,00	2,39	0,00	121,83	467,50	519,33	-51,83
5+0,00	0,00	3,47	0,00	36,80	467,50	577,93	-110,43
5+10,00	0,00	0,00	0,00	17,37	467,50	595,30	-127,80

04 VOLUMES
ESCALA - 1 : 5/6

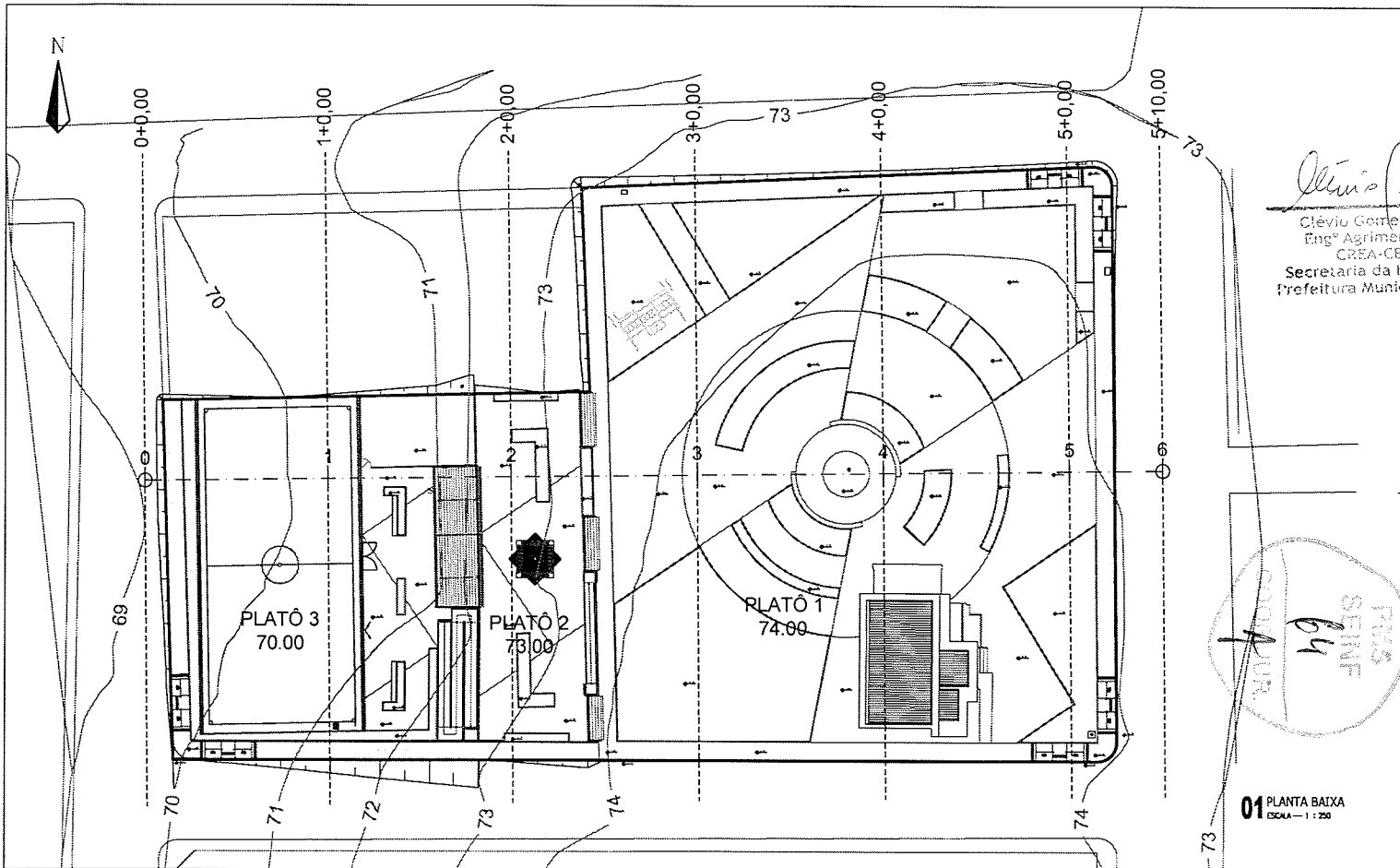


03 SEÇÕES
ESCALA - 1 : 500



02 PERFIL LONGITUDINAL
ESCALA - 1 : 1/1000 - V: 1/100

COTAS TERRENO/PROJETO	ESTACAS					
	0	1	2	3	4	5
ESTACIAMENTO						
QUILOMETRAGEM						
PLANIMETRIA	TAXA DE REDUÇÃO: 1/1000					



01 PLANTA BAIXA
ESCALA - 1 : 250

Clévio Gomes V. Mendes
Clévio Gomes V. Mendes
Eng.º Agrimensor e Civil
CREA-CE 55908
Secretaria da Infraestrutura
Prefeitura Municipal de Sobral

LEGENDA

- HV — ALTA TENSÃO
- ÁRVORE
- POSTE
- RN
- 105.325 PONTO COTADO
- PORTÃO
- EDIFICAÇÃO
- CURVAS DE NÍVEL
- POLIGONAL
- CERCA
- V1 VÉRTICE
- ESTACIAMENTO

SEINFRA - SECRETARIA DA INFRAESTRUTURA

PROJETO: PROJETO DE TERRAPLENAGEM
PRAÇA DOM JOSÉ

INTERESSADO: PREFEITURA DE SOBRAL
ENDEREÇO: BAIRRO DOM JOSÉ
MUNICÍPIO: SOBRAL

AUTOR: CLÉVIO GOMES (88) 99814-2472
ENGENHEIRO AGRIMENSOR E CIVIL
CREA-CE / RNP: 051453940-4

DESCRIÇÃO DA PLANÍCIE: PLANTA BAIXA
ESCALA: INDICADA

DATA: MAR/2021
REVISÃO: 1
TER. 01/01