

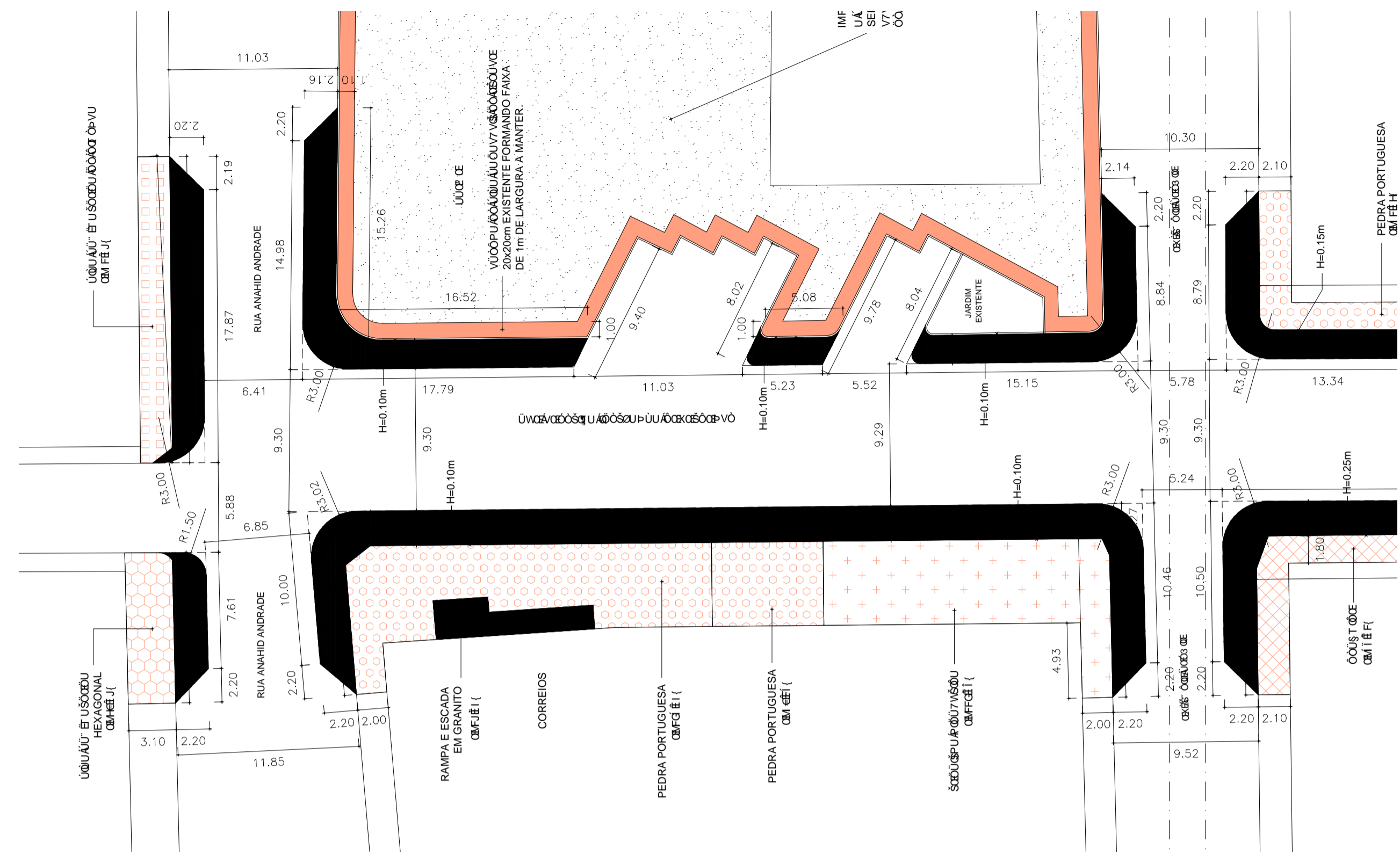
QUADRO DE ÁREAS (TOTAL)

ÁREA DE CALÇADA EXISTENTE	11.00
ÁREA DE CALÇADA A DEMOLIR	11.00
ÁREA DE CALÇADA A EXECUTAR	11.00
ÁREA DE PASSEIO CIMENTADO	11.00
ÁREA DE PASSEIO CIMENTADO COM RAMPAS	11.00

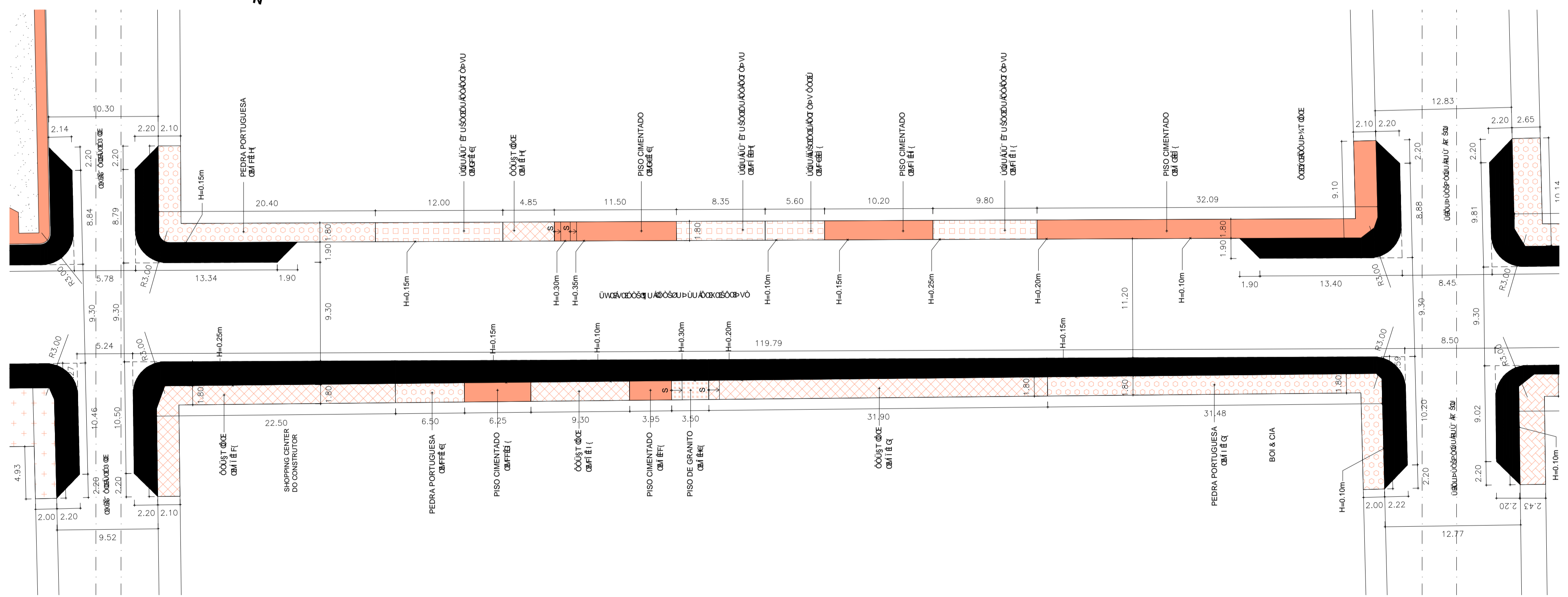
LEGENDA DE HACHURAS (CORES)

- INDICAÇÃO DE CALÇADAS EXISTENTES - A DEMOLIR
- INDICAÇÃO DE ACRÉSCIMO DE CALÇADAS - A EXECUTAR
- INDICAÇÃO DE PASSEIO CIMENTADO NIVELADO COM A RUA (COM RAMPAS) - A EXECUTAR

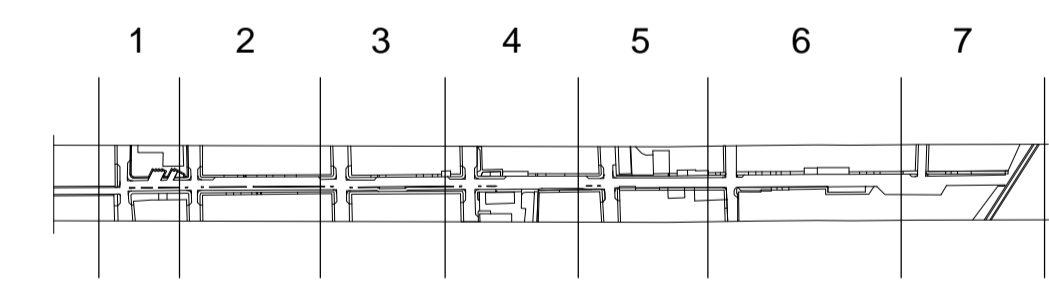
OBS.: SÃO PREVISTOS CANTEIROS VERDES NAS ESQUINAS DE ALGUNS CRUZAMENTOS. VER PROJETO EXECUTIVO.
 OBS.: SÃO PREVISTOS NOVOS MOBILIÁRIOS E CANTEIROS PARA RECEBIMENTOS DE NOVAS ÁRVORES. VER PROJETO EXECUTIVO.
 OBS.: TAMBÉM É NECESSÁRIO CONSIDERAR O LEVANTAMENTO DOS PONTOS DE INFRAESTRUTURA DA VIA PARA EXECUÇÃO DO ORÇAMENTO.



1 PLANTA LEVANTAMENTO - PARTE 1
 ESCALA 1:250



2 PLANTA LEVANTAMENTO - PARTE 2
 ESCALA 1:250



3 PLANTA CHAVE
 ESCALA 1:500

OBS.: CONFERIR MEDIDAS NO LOCAL

SECRETARIA DA INFRAESTRUTURA

PROJETO: ESTUDO DE COMPATIBILIDADE COM O NOVO PROJETO

INTERESSADO: PREFEITURA DE SOBRAL
 AUTOR: PAULO VALE
 ENDEREÇO: RUA TABELIAO ILDEFONSO CAVALCANTE
 TIPO DE OBRA: SOBRAL

PREFEITURA DE SOBRAL
 LEVANTAMENTO CALÇADAS PARTE 1
 LEVANTAMENTO CALÇADAS PARTE 2

DATA JUNHO/2020 REVISÃO 03 ARQUIVO 01/03

ESCALA DE PONTAÇÃO 10:1

COR	PENA
1	0.10
2	0.20
3	0.30
4	0.40
5	0.50
6	0.60
7	0.70
8	0.80
9	0.90
10	1.00