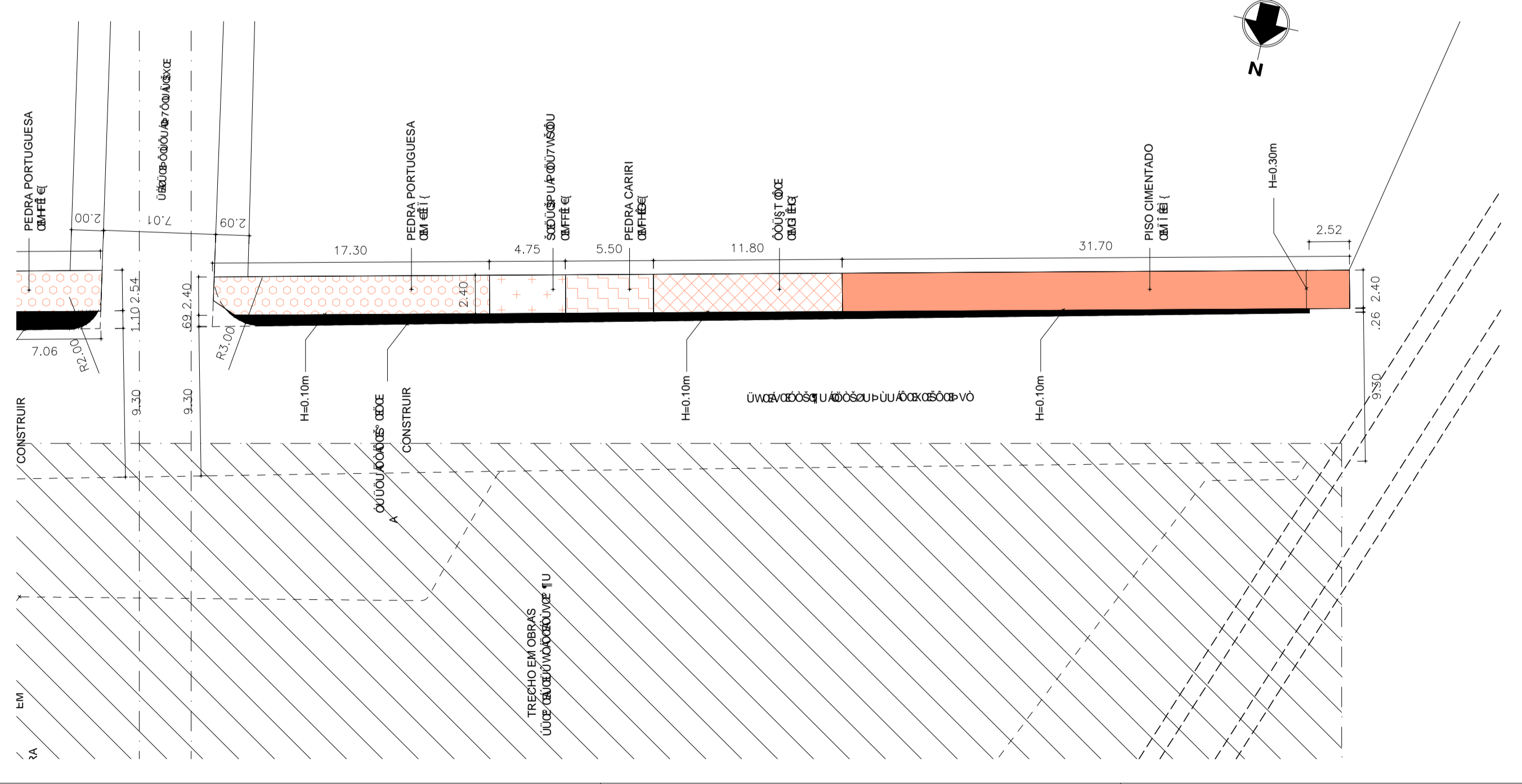
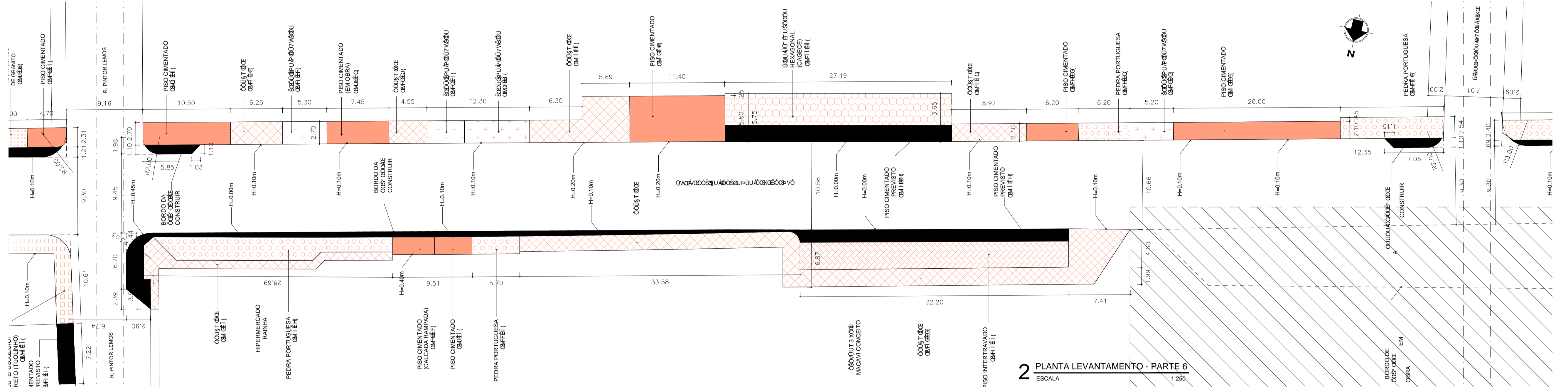
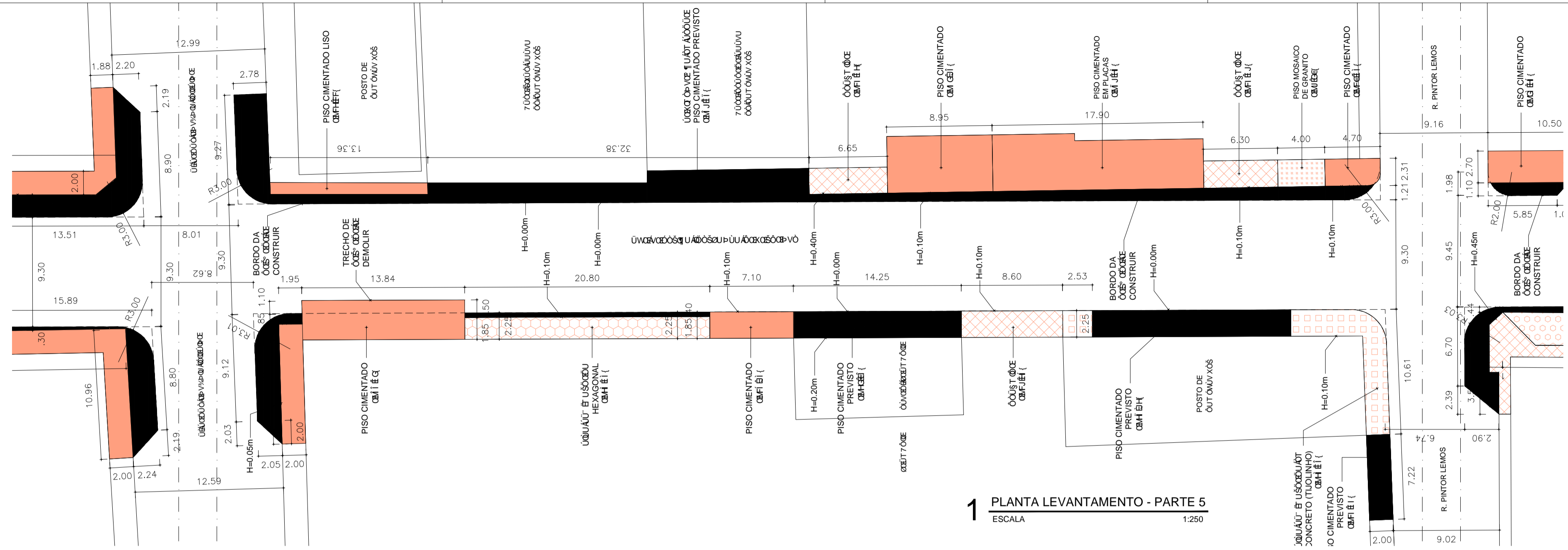


ESCALA DE PLOTAGEM: 10:1

COR	PENA
1	0,10
2	0,20
3	0,30
4	0,40
5	0,50
6	0,60
7	0,70
8	0,80
9	0,90
10	1,00



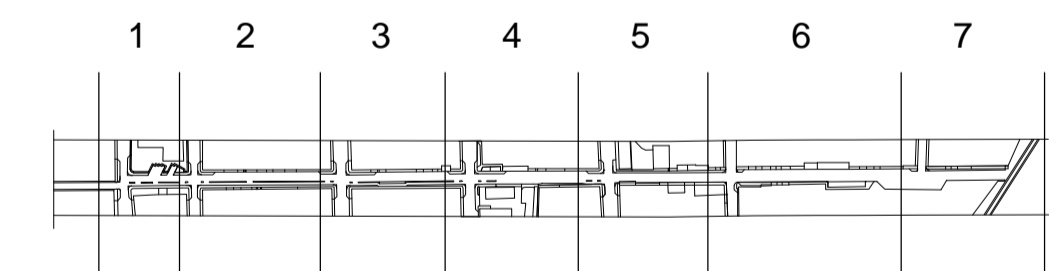
QUADRO DE ÁREAS (TOTAL)

INDICAÇÃO DE CALÇADAS EXISTENTES - A DEMOLIR	H=1,00 ()
INDICAÇÃO DE ACRÉSCIMO DE CALÇADAS - A EXECUTAR	F=1,00 ()
INDICAÇÃO DE PASSEIO CIMENTADO NIVELADO COM A RUA (COM RAMPAS) - A EXECUTAR	I=1,00 ()

LEGENDA DE HACHURAS (CORES)

- INDICAÇÃO DE CALÇADAS EXISTENTES - A DEMOLIR
- INDICAÇÃO DE ACRÉSCIMO DE CALÇADAS - A EXECUTAR
- INDICAÇÃO DE PASSEIO CIMENTADO NIVELADO COM A RUA (COM RAMPAS) - A EXECUTAR

OBS.: SÃO PREVISTOS CANTEIROS VERDES NAS ESQUINAS DE ALGUNS CRUZAMENTOS. VER PROJETO EXECUTIVO.
OBS.: SÃO PREVISTOS NOVOS MOBILIÁRIOS E CANTEIROS PARA RECEBIMENTOS DE NOVAS ÁRVORES. VER PROJETO EXECUTIVO.
OBS.: TAMBÉM É NECESSÁRIO CONSIDERAR O LEVANTAMENTO DOS PONTOS DE INFRAESTRUTURA DA VIA PARA EXECUÇÃO DO ORÇAMENTO.



OBS.: CONFERIR MEDIDAS NO LOCAL

SECRETARIA DA INFRAESTRUTURA

PROJETO: **ESTUDO DE COMPATIBILIDADE COM O NOVO PROJETO**

INTERESSADO: **PREFEITURA DE SOBRAL** AUTOR: **PAULO VALE**

ENDEREÇO: **RUA TABELAÍLO ILDEFONSO CAVALCANTE**

TÍTULO: **SOBRAL**

DESERVOS DA PRONHA: **LEVANTAMENTO CALÇADAS PARTE 5** ESCALA: **1/250**
LEVANTAMENTO CALÇADAS PARTE 6 **1/250**
LEVANTAMENTO CALÇADAS PARTE 7 **1/250**

DATA: **JUNHO/2020** REVISÃO: **03** ARQUIVO: **03/03**