

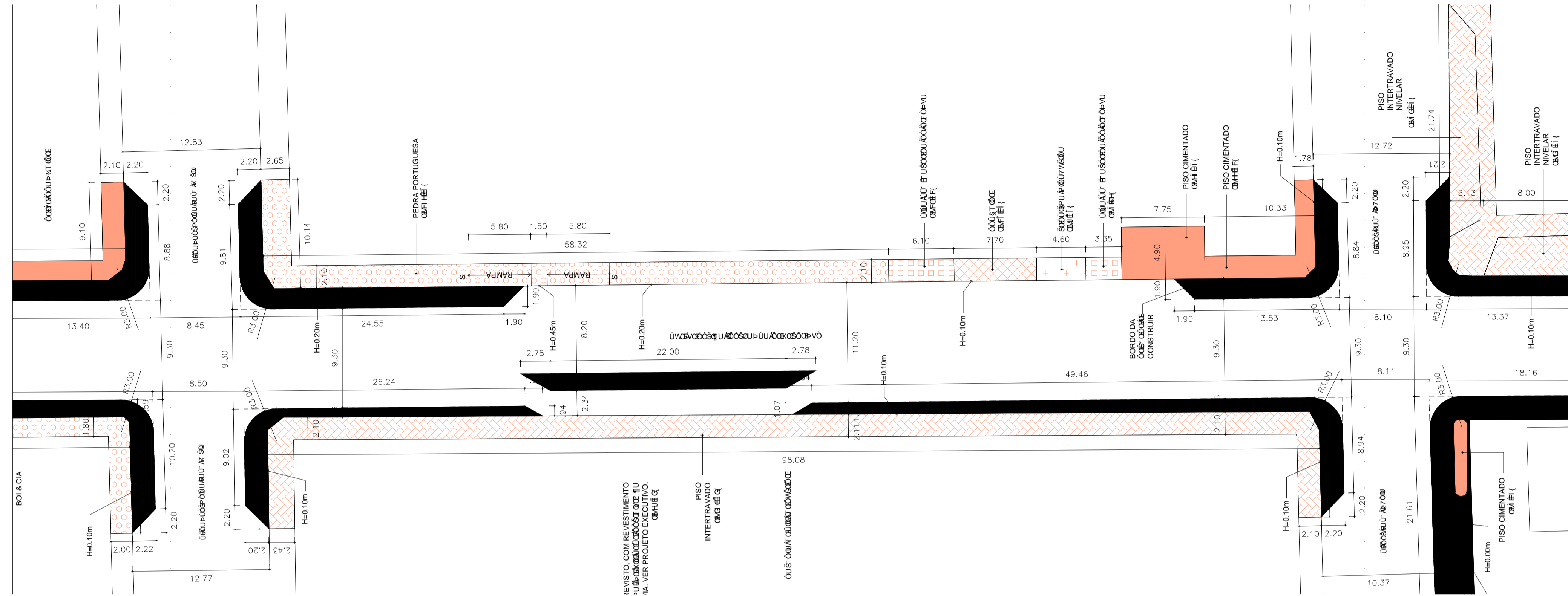
QUADRO DE ÁREAS (TOTAL)

ÁREA DE CALÇADA EXISTENTE - A DEMOLIR	11.11
ÁREA DE CALÇADA A EXECUTAR	11.11
ÁREA DE CALÇADA A EXECUTAR (COM RAMPAS)	11.11
ÁREA DE CALÇADA A EXECUTAR (COM RAMPAS) - A EXECUTAR	11.11
TOTAL	33.33

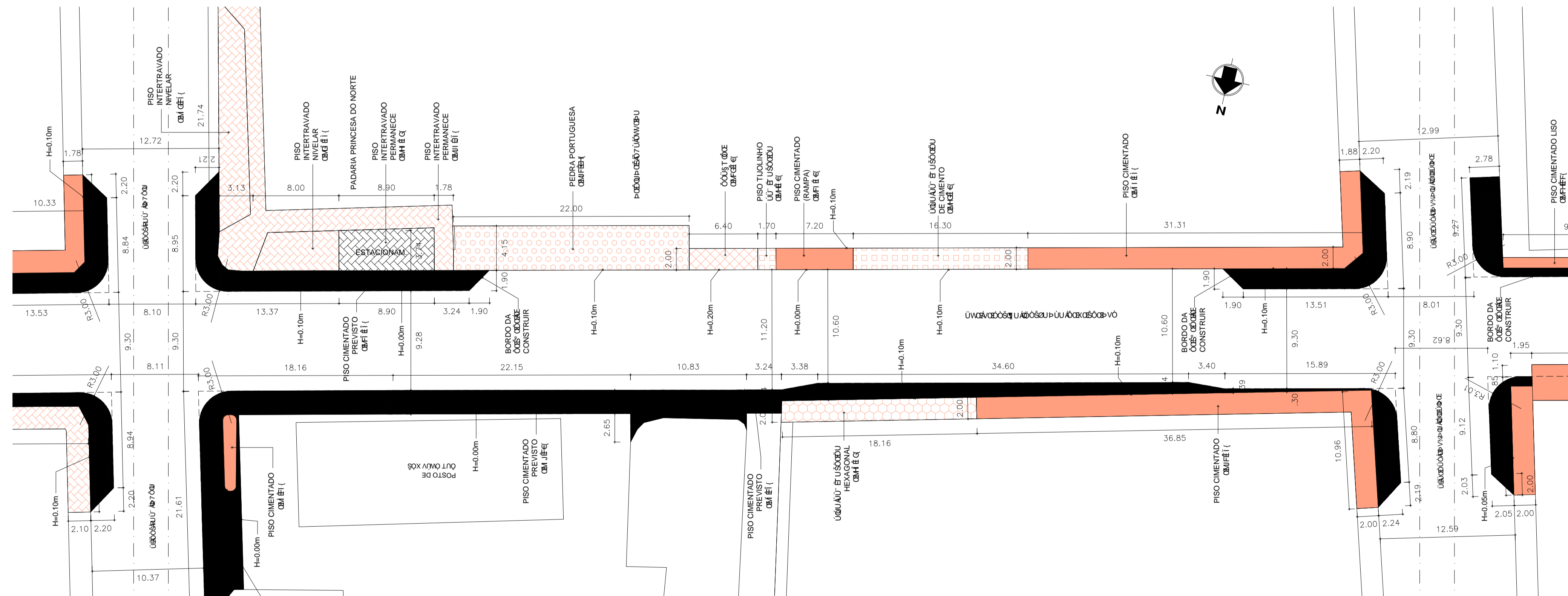
LEGENDA DE HACHURAS (CORES)

- INDICAÇÃO DE CALÇADAS EXISTENTES - A DEMOLIR
- INDICAÇÃO DE ACRÉSCIMO DE CALÇADAS - A EXECUTAR
- INDICAÇÃO DE PASSEIO CIMENTADO NIVELADO COM A RUA (COM RAMPAS) - A EXECUTAR

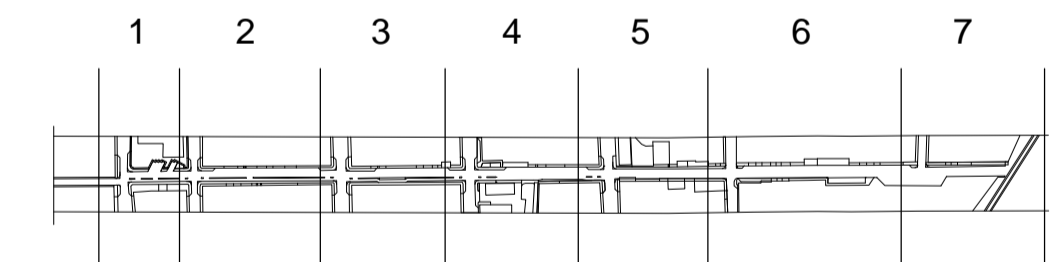
OBS.: SÃO PREVISTOS CANTEIROS VERDES NAS ESQUINAS DE ALGUNS CRUZAMENTOS. VER PROJETO EXECUTIVO.
 OBS.: SÃO PREVISTOS NOVOS MOBILIÁRIOS E CANTEIROS PARA RECEBIMENTOS DE NOVAS ÁRVORES. VER PROJETO EXECUTIVO.
 OBS.: TAMBÉM É NECESSÁRIO CONSIDERAR O LEVANTAMENTO DOS PONTOS DE INFRAESTRUTURA DA VIA PARA EXECUÇÃO DO ORÇAMENTO.



1 PLANTA LEVANTAMENTO - PARTE 3
 ESCALA 1:250



2 PLANTA LEVANTAMENTO - PARTE 4
 ESCALA 1:250



3 PLANTA CHAVE
 ESCALA 1:500

OBS.: CONFERIR MEDIDAS NO LOCAL

SECRETARIA DA INFRAESTRUTURA

PROJETO: ESTUDO DE COMPATIBILIDADE COM O NOVO PROJETO

INTERESSADO: PREFEITURA DE SOBRAL
 RUA TABELAÍLO IDEFONSO CAVALCANTE

AUTOR: PAULO VALE



DESERVICO DA PRONCHA
 LEVANTAMENTO CALÇADAS PARTE 3
 LEVANTAMENTO CALÇADAS PARTE 4

ESCALA
 1/250
 1/250

DATA JUNHO/2020

REVISÃO 03

ARQUIVO

ARQ 02/03

ESCALA DE PLOTAGEM: 10:1

COR	PENA
1	0.10
2	0.20
3	0.30
4	0.40
5	0.50
6	0.60
7	0.70
8	0.80
9	0.90
10	1.00