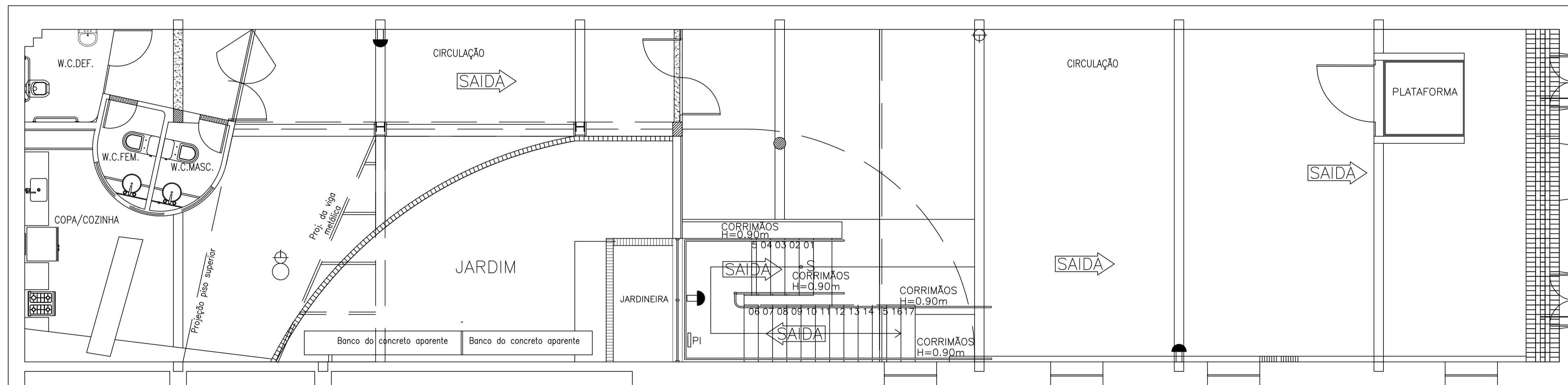
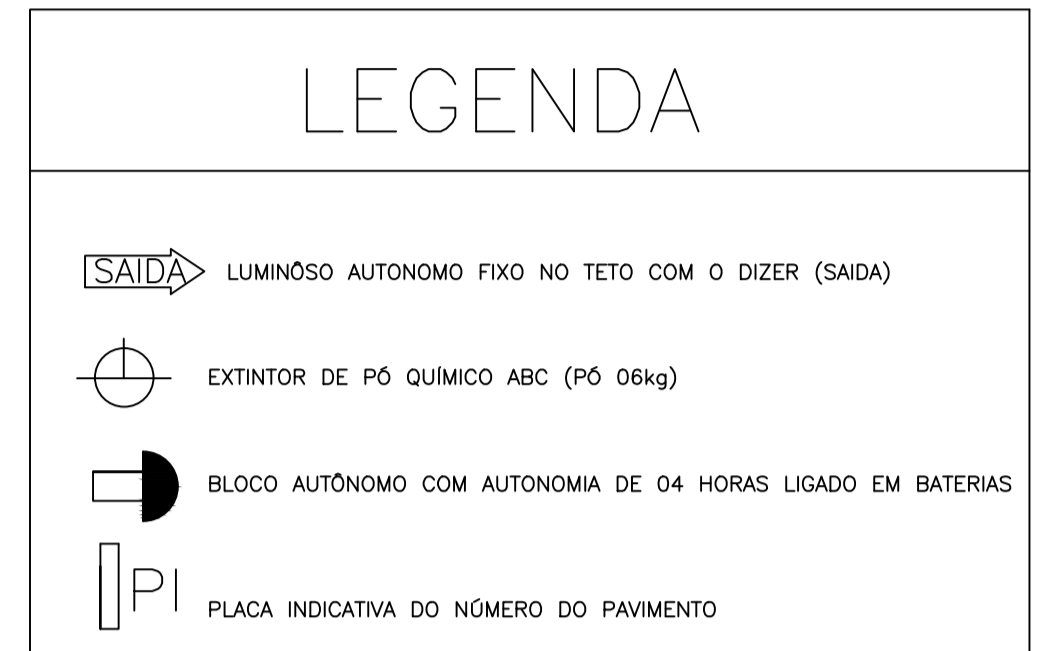
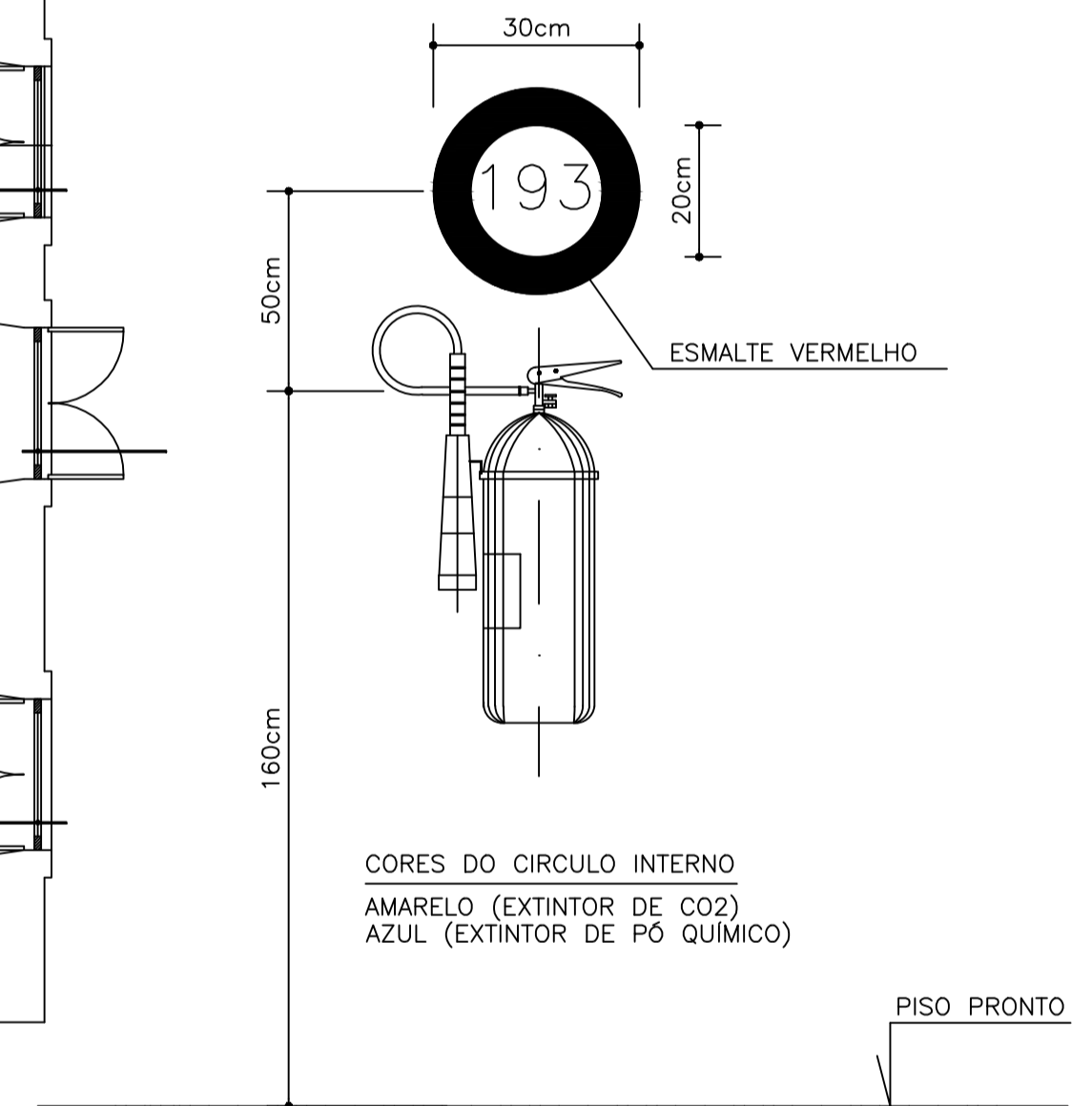


PLANTA BAIXA SUPERIOR
ESCALA 1/50



PLANTA BAIXA TÉRREO
ESCALA 1/50



DETALHE DO EXTINTOR
SEM ESCALA



LUMINOSO AUTÔNOMO
DETALHE SETA INDICADORA DE SAÍDA
SEM ESCALA
DIMENSÕES EM CENTÍMETROS

PREFEITURA MUNICIPAL DE SOBRAL-CE
RUA VIRIATO DE MEDEIROS, 1250 - CENTRO
CUIÇABAS DO ARI - CEP 61100-000
FONES: (88)3677.3232 - (88)3614.3800
e-mail: laerticavalcante@hotmail.com

PROJETO: **QÔ; PÖW**

PREFEITURA MUNICIPAL DE SOBRAL-CE
LOCAL: SOBRAL - CEARÁ
PROJETO: PROJETO EXECUTIVO

CENTRO DE TURISMO DE SOBRAL

CONTEÚDO:

- 1 PLANTA BAIXA PAV. TÉRREO
- 2 PLANTA BAIXA PAV. SUPERIOR
- 3 LEGENDA
- 4 DETALHE
- 5
- 6
- 7
- 8
- 9
- 10

RESPONSÁVEL TÉCNICO: **ANTONIO CARLOS CAMPELO COSTA**
Arquiteto CREA-CE 2583-D

DESENHO: PAULO SIQUEIRA
ARQUIVO: INCENDIO.01.dwg

ESCALA: INDICADA
DATA: MARÇO 2012

FRANQUIA: **01/01**

OBS:

Prancha tamanho A1 - 841x594mm
ESCALA DE IMPRESSÃO: 1/5

PENAS
01 - 1,00
02 - 0,50
03 - 0,30
04 - 0,15
05 - 0,70
06 - 0,25
07 - 0,18
08 - 0,10
09 - 0,10
10 - 0,30