





LEGENDA:

-  EMISSÁRIO FINAL - ETE AO PONTILHÃO
-  LINHA DE RECALQUE - EEE FINAL A ETE
-  FAIXA DE DESAPROPRIAÇÃO EM TERRENO PARTICULAR (12,00m de largura)
-  CERCA

QUADRO DE CORDENADAS - UTM - FUSO 24M SUL		
VÉRTICE	NORTE	ESTE
1	9595395.496	351493.941
2	9595387.042	351485.279
3	9595274.433	351584.420
4	9595276.803	351567.668
5	9595017.239	351776.639
6	9595022.708	351757.571
7	9594677.388	352030.634
8	9594666.924	352023.472

01 CAMINHAMENTO
ESCALAS ~ 1:1250

PREFEITURA MUNICIPAL DE SOBRAL
DESENHO PRANCHA Nº
01 01-01

SISTEMA DE ESGOTAMENTO SANITÁRIO
PROJETO EXECUTIVO
LINHA DE RECALQUE E EMISSÁRIO FINAL
PLANTA DE TRAÇADO
SES CENTRO E PEDRINHAS

PROJETO:	DESAPROPRIAÇÃO	ESCALA:	INDICADA
CONTEÚDO:	PLANTA GEORREFERENCIADA	DATA:	MAI/2018
DESENHO:	CLÉVIO GOMES		